

**«ДОКУМЕНТАЦИЯ ПО ПЛАНИРОВКЕ ТЕРРИТОРИИ ДЛЯ
РАЗМЕЩЕНИЯ АВТОМОБИЛЬНОЙ ДОРОГИ Р-404 ТЮМЕНЬ
– ТОБОЛЬСК – ХАНТЫ-МАНСКИЙ НА УЧАСТКЕ КМ
226+000 – КМ 238+000 В ТЮМЕНСКОЙ ОБЛАСТИ
(км233+000 - км238+000, 2 ЭТАП)»**

ДОКУМЕНТАЦИЯ ПО ПЛАНИРОВКЕ ТЕРРИТОРИИ

**ПРОЕКТ МЕЖЕВАНИЯ ТЕРРИТОРИИ.
ОСНОВНАЯ ЧАСТЬ**

**РАЗДЕЛ 1 «ПРОЕКТ МЕЖЕВАНИЯ ТЕРРИТОРИИ.
ГРАФИЧЕСКАЯ ЧАСТЬ»**

**РАЗДЕЛ 2 «ПРОЕКТ МЕЖЕВАНИЯ ТЕРРИТОРИИ.
ТЕКСТОВАЯ ЧАСТЬ»**

11-23-72-ПМТ/ОЧ

Том 3

2024

ОБЩЕСТВО С ОГРАНИЧЕННОЙ ОТВЕТСТВЕННОСТЬЮ

«ВолгаМостПроект»

**«ДОКУМЕНТАЦИЯ ПО ПЛАНИРОВКЕ ТЕРРИТОРИИ ДЛЯ
РАЗМЕЩЕНИЯ АВТОМОБИЛЬНОЙ ДОРОГИ Р-404 ТЮМЕНЬ
– ТОБОЛЬСК – ХАНТЫ-МАНСКИЙСК НА УЧАСТКЕ КМ
226+000 – КМ 238+000 В ТЮМЕНСКОЙ ОБЛАСТИ
(км233+000 - км238+000, 2 ЭТАП)»**

ДОКУМЕНТАЦИЯ ПО ПЛАНИРОВКЕ ТЕРРИТОРИИ

**ПРОЕКТ МЕЖЕВАНИЯ ТЕРРИТОРИИ.
ОСНОВНАЯ ЧАСТЬ**

**РАЗДЕЛ 1 «ПРОЕКТ МЕЖЕВАНИЯ ТЕРРИТОРИИ.
ГРАФИЧЕСКАЯ ЧАСТЬ»**

**РАЗДЕЛ 2 «ПРОЕКТ МЕЖЕВАНИЯ ТЕРРИТОРИИ.
ТЕКСТОВАЯ ЧАСТЬ»**

11-23-72-ПМТ/ОЧ

Том 3

Генеральный директор



Д.Ю. Нагин

Главный инженер проекта



А.Е. Ефремов

2024

Обозначение	Наименование документа	Примечание
11-23-72-ПМТ/ОЧ-С	Содержание	3
	Графическая часть	
11-23-72-ПМТ/ОЧ-ГЧ	Чертеж межевания территории	4
11-23-72-ПМТ/ОЧ-ПЗ	Пояснительная записка:	
	Введение	8
	1. Перечень образуемых земельных участков	10
	1.1 Целевое назначение лесов, вид (виды) разрешенного использования лесного участка, количественные и качественные характеристики лесного участка, сведения о нахождении лесного участка в границах особо защитных участков лесов (в случае, если подготовка проекта межевания территории осуществляется в целях определения местоположения границ образуемых и (или) изменяемых лесных участков)	29
	1.2 Условные номера образуемых земельных участков, кадастровые номера или иные ранее присвоенные государственные учетные номера существующих земельных участков, в отношении которых предполагаются их резервирование и (или) изъятие для государственных или муниципальных нужд, их адреса или описание местоположения, перечень и адреса расположенных на таких земельных участках объектов недвижимого имущества (при наличии сведений о них в Едином государственном реестре недвижимости)	37
	1.3 Перечень кадастровых номеров существующих земельных участков, на которых линейный объект может быть размещен на условиях сервитута, публичного сервитута, их адреса или описание местоположения, перечень и адреса, расположенных на таких земельных участках объектов недвижимого имущества (при наличии сведений о них в Едином государственном реестре недвижимости)	50
	2. Перечень координат характерных точек образуемых земельных участков	68
	3. Сведения о границах территории, в отношении которой утвержден проект межевания, содержащие перечень координат характерных точек этих границ в системе координат, используемой для ведения единого государственного реестра недвижимости	81
	4. Вид разрешенного использования образуемых земельных участков, предназначенных для размещения линейных объектов и объектов капитального строительства, проектируемых в составе линейного объекта, а также существующих земельных участков, занятых линейными объектами и объектами капитального строительства, входящими в состав линейных объектов, в соответствии с проектом планировки территории	88

СОДЕРЖАНИЕ	Стадия	Лист	Листов	Изм.
	П	1	2	
11-23-72-ПМТ/ОЧ-С	ООО «ВолгаМостПроект»			

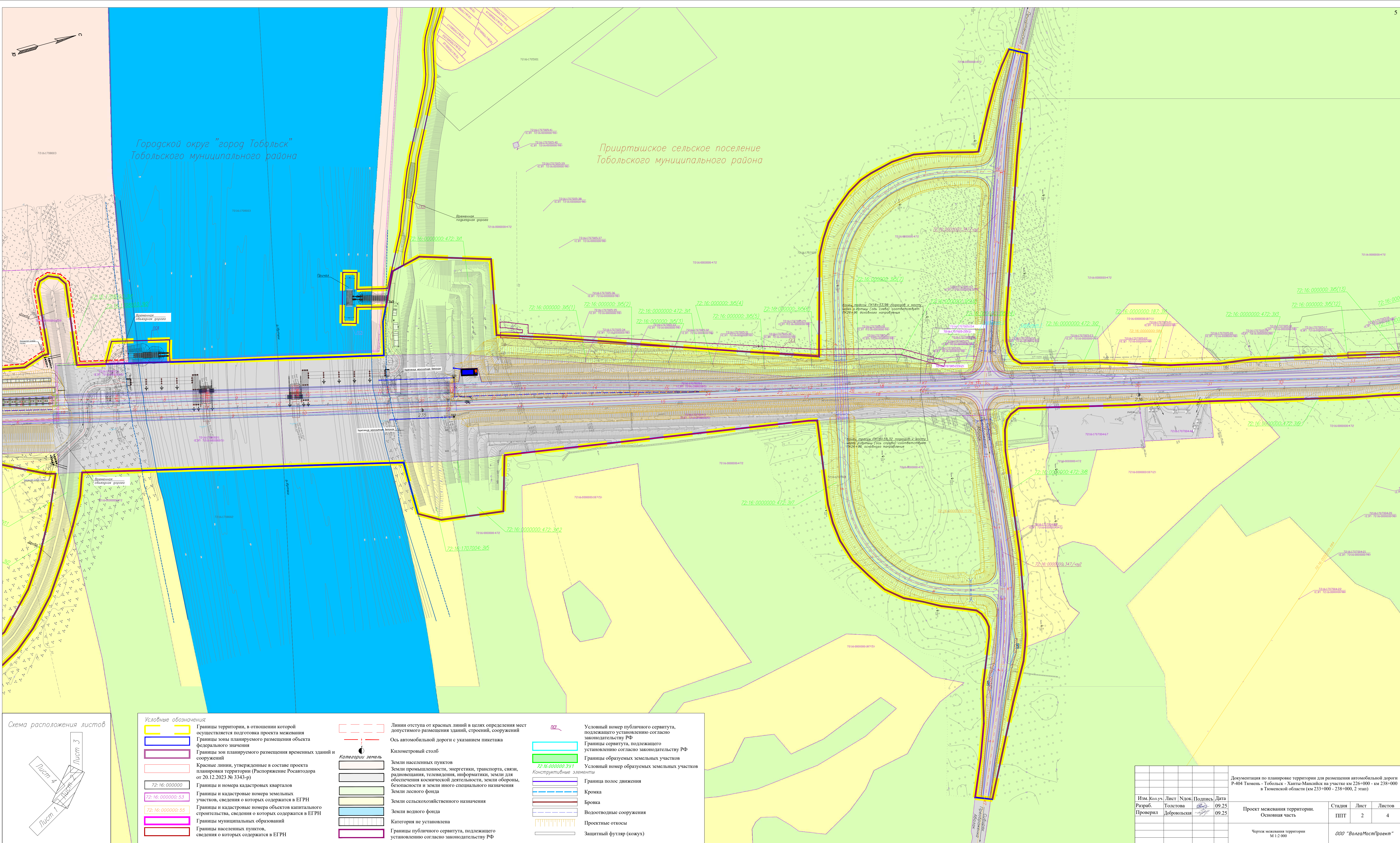
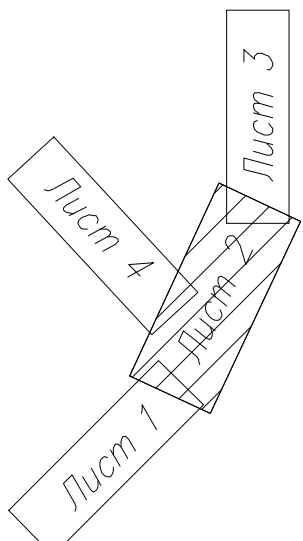


Схема расположения листов





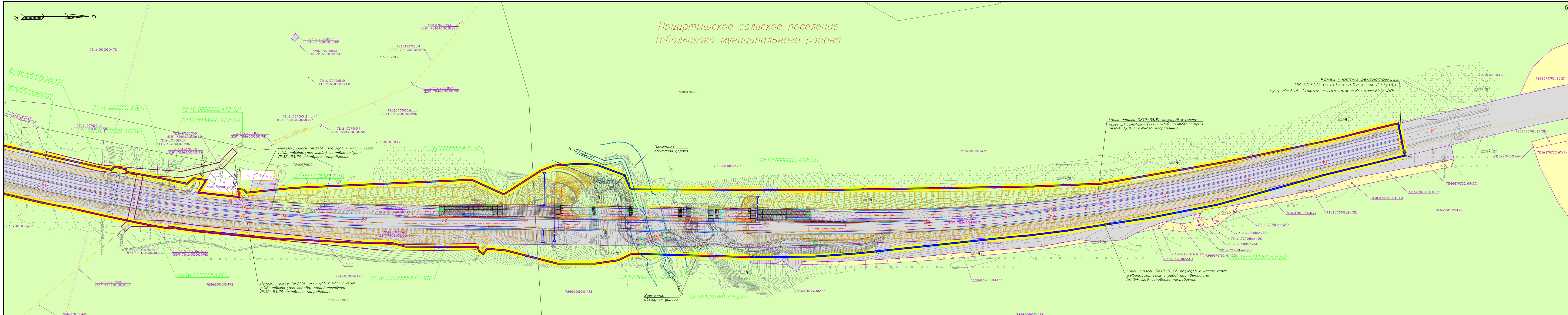
Условные обозначения

- Границы территории, в отношении которой осуществляется подготовка проекта межевания
- Границы зоны планируемого размещения объекта федерального значения
- Границы зон планируемого размещения временных зданий и сооружений
- Красные линии, утвержденные в составе проекта планировки территории (Распоряжение Росавтдора от 20.12.2023 № 3343-р)
- Границы и номера кадастровых кварталов
- Границы и кадастровые номера земельных участков, сведения о которых содержатся в ЕГРН
- Границы и кадастровые номера объектов капитального строительства, сведения о которых содержатся в ЕГРН
- Границы муниципальных образований
- Границы населенных пунктов, сведения о которых содержатся в ЕГРН

- Линии отступа от красных линий в целях определения мест допустимого размещения зданий, строений, сооружений
- Ось автомобильной дороги с указанием пикетажа
- Километровый столб
- Земли населенных пунктов
- Земли промышленности, энергетики, транспорта, связи, радиовещания, телевидения, информатики, земли для обеспечения космической деятельности, земли обороны, безопасности и земли иного специального назначения
- Земли лесного фонда
- Земли сельскохозяйственного назначения
- Земли водного фонда
- Категория не установлена
- Границы публичного сервитута, подлежащего установлению согласно законодательству РФ

- Условный номер публичного сервитута, подлежащего установлению согласно законодательству РФ
- Границы сервитута, подлежащего установлению согласно законодательству РФ
- Границы образуемых земельных участков
- Условный номер образуемых земельных участков
- Граница полос движения
- Кромка
- Бровка
- Водоотводные сооружения
- Проектные откосы
- Защитный футляр (кожух)

						Документация по планировке территории для размещения автомобильной дороги Р-404 Тюмень - Тобольск - Ханты-Мансийск на участке км 226+000 - км 238+000 в Тюменской области (км 233+000 - 238+000, 2 этап)				
Изм.	Кол.уч.	Лист	№ док.	Подпись	Дата	Проект межевания территории. Основная часть	Статья	Лист	Листов	
Разраб.	Толстова	09.25			09.25		ППТ	2	4	
Проверил	Добровольская	09.25			09.25					
Чертеж межевания территории М 1:2 000							ООО "ВолгаМостПроект"			



Приуртышское сельское поселение
Тобольского муниципального района

Схема расположения листов

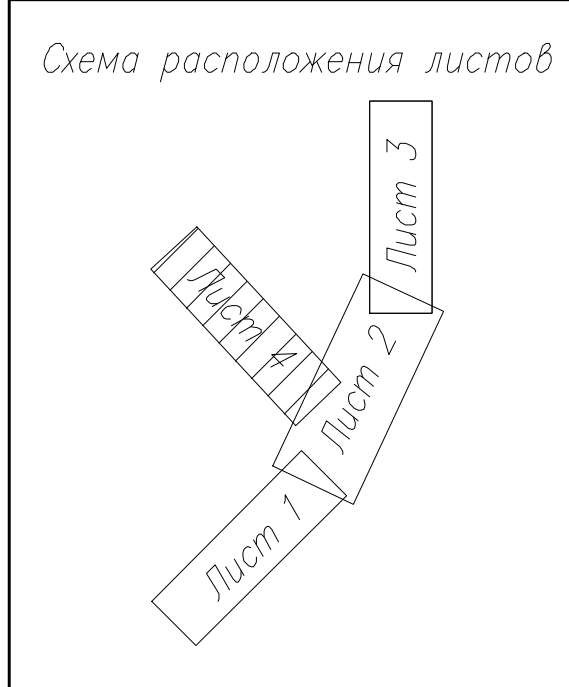
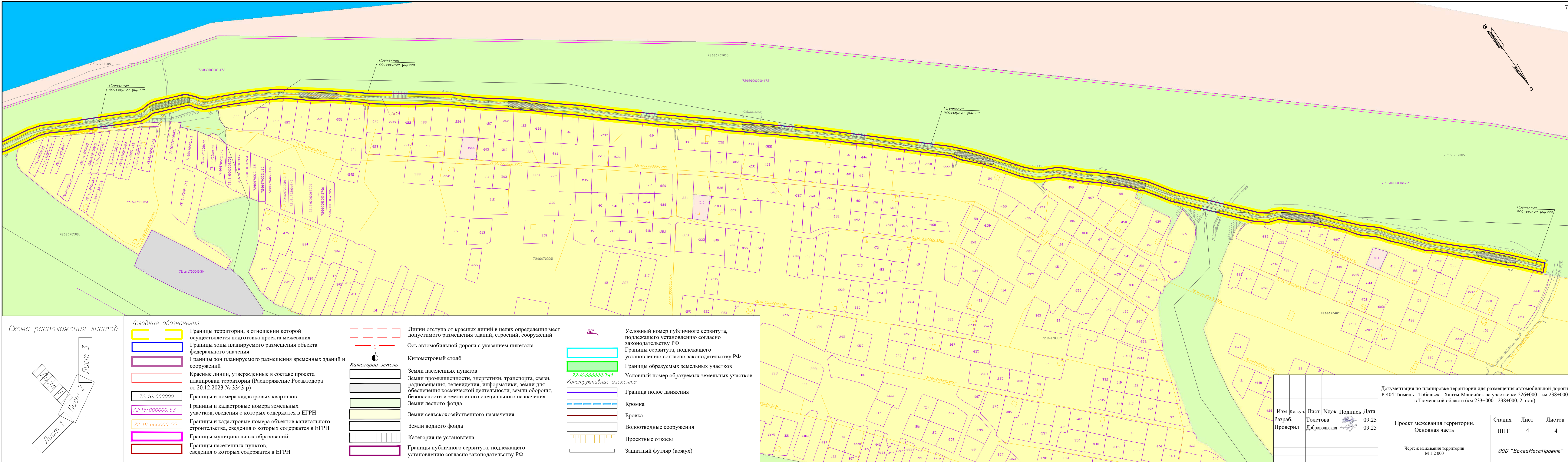
Условные обозначения:

	Границы территории, в отношении которой осуществляется подготовка проекта межевания		Линии отступа от красных линий в целях определения мест допустимого размещения зданий, строений, сооружений		Условный номер публичного сервитута, подлежащего установлению согласно законодательству РФ
	Границы зоны планируемого размещения объекта федерального значения		Ось автомобильной дороги с указанием пикетажа		Границы сервитута, подлежащего установлению согласно законодательству РФ
	Границы зон планируемого размещения временных зданий и сооружений		Километровый столб		Границы образуемых земельных участков
	Красные линии, утвержденные в составе проекта планировки территории (Распоряжение Росавтодора от 20.12.2023 № 3343-р)		Земли населенных пунктов		Условный номер образуемых земельных участков
	Границы и номера кадастровых кварталов		Земли промышленности, энергетики, транспорта, связи, радиовещания, телевидения, информатики, земли для обеспечения космической деятельности, земли обороны, безопасности и земли иного специального назначения		Граница полос движения
	Границы и кадастровые номера земельных участков, сведения о которых содержатся в ЕГРН		Земли лесного фонда		Кромка
	Границы и кадастровые номера объектов капитального строительства, сведения о которых содержатся в ЕГРН		Земли сельскохозяйственного назначения		Бровка
	Границы муниципальных образований		Земли водного фонда		Водоотводные сооружения
	Границы населенных пунктов, сведения о которых содержатся в ЕГРН		Категория не установлена		Проектные откосы
			Границы публичного сервитута, подлежащего установлению согласно законодательству РФ		Защитный футляр (кожух)

Изм.	Кол.уч.	Лист	Ндок.	Подпись	Дата
Разраб.	Толстова	09.25			
Проверил	Добровольская	09.25			

Проект межевания территории. Основная часть	Статья	Лист	Листов
	ППТ	3	4

Чертеж межевания территории М 1:2 000	ООО "ВолгаМостПроект"		
---------------------------------------	-----------------------	--	--



Условные обозначения:

Границы территории, в отношении которой осуществляется подготовка проекта межевания

Границы зоны планируемого размещения объекта федерального значения

Границы зон планируемого размещения временных зданий и сооружений

Красные линии, утвержденные в составе проекта планировки территории (Распоряжение Росавтодора от 20.12.2023 № 3343-р)

72:16:000000

Границы и номера кадастровых кварталов

72:16:000000:53

Границы и кадастровые номера земельных участков, сведения о которых содержатся в ЕГРН

72:16:000000:55

Границы и кадастровые номера объектов капитального строительства, сведения о которых содержатся в ЕГРН

Границы муниципальных образований

Границы населенных пунктов, сведения о которых содержатся в ЕГРН

Линии отступа от красных линий в целях определения мест допустимого размещения зданий, строений, сооружений

Ось автомобильной дороги с указанием пикетажа

Километровый столб

Земли населенных пунктов

Земли промышленности, энергетики, транспорта, связи, радиовещания, телевидения, информатики, земли для обеспечения космической деятельности, земли обороны, безопасности и земли иного специального назначения

Земли лесного фонда

Земли сельскохозяйственного назначения

Земли водного фонда

Категория не установлена

Границы публичного сервитута, подлежащего установлению согласно законодательству РФ

Условный номер публичного сервитута, подлежащего установлению согласно законодательству РФ

Границы сервитута, подлежащего установлению согласно законодательству РФ

Границы образуемых земельных участков

Условный номер образуемых земельных участков

Граница полос движения

Кромка

Бровка

Водоотводные сооружения

Проектные откосы

Защитный футляр (кожух)

Документация по планировке территории для размещения автомобильной дороги Р-404 Тюмень - Тобольск - Ханты-Мансийск на участке км 226+000 - км 238+000 в Тюменской области (км 233+000 - 238+000, 2 этап)				
Изм. Кол.уч.	Лист	Ндок.	Подпись	Дата
Разраб.	Толстова			09.25
Проверил	Добровольская			09.25
Проект межевания территории. Основная часть				
Стадия				
Лист				
Листов				
ППТ				
4				
4				
Чертеж межевания территории М 1:2 000				
ООО "ВолгаМостПроект"				

Введение

Подготовка документации по планировке территории осуществляется в целях обеспечения устойчивого развития территорий, в том числе выделения элементов планировочной структуры, установления границ земельных участков, установления границ зон планируемого размещения объектов капитального строительства.

В соответствии с Приказом Минстроя России от 25.04.2017 № 738/пр «Об утверждении видов элементов планировочной структуры» проектом планировки территории выделяются следующие элементы планировочной структуры: территория, занятая линейным объектом и (или) предназначенная для размещения линейного объекта и улично-дорожная сеть.

Объектом проектирования является участок автомобильной дороги общего пользования федерального значения Р-404 Тюмень – Тобольск – Ханты-Мансийск на участке км 233+000 – км 238+000, Тюменская область.

Основанием подготовки документации по планировке территории, являются:

- Государственная программа Российской Федерации «Развитие транспортной системы», утвержденная постановлением Правительства Российской Федерации от 20.12.2017 № 1596;
- схема территориального планирования Российской Федерации в области федерального транспорта (железнодорожного, воздушного, морского, внутреннего водного транспорта) и автомобильных дорог федерального значения, утвержденная распоряжением Правительства Российской Федерации от 19.03.2013 № 384-р.

Подготовка проекта межевания территории осуществляется для:

- определения местоположения границ образуемых и изменяемых земельных участков;
- установления, изменения, отмены красных линий для застроенных территорий, в границах которых не планируется размещение новых объектов капитального строительства, а также для установления, изменения, отмены красных линий в связи с образованием и (или) изменением земельного участка, расположенного в границах территории, применительно к которой не предусматривается осуществление комплексного развития территории, при условии, что такие установление, изменение, отмена влекут за собой исключительно изменение границ территории общего пользования.

Документация по планировке территории выполнена в соответствии с действующим законодательством и нормативной документацией, а именно:

- Градостроительного кодекса Российской Федерации;
- Земельного кодекса Российской Федерации;
- Водного кодекса Российской Федерации;
- Лесного кодекса Российской Федерации;
- Федерального закона от 08.11.2007 № 257-ФЗ «Об автомобильных дорогах и о дорожной деятельности в Российской Федерации и о внесении изменений в отдельные законодательные акты Российской Федерации»;
- Свода правил СП 34.13330.2021 "СНиП 2.05.02-85* Автомобильные дороги" (утв. приказом Министерства строительства и жилищно-коммунального хозяйства РФ от 9 февраля 2021 г. N 53/пр);
- Федерального закона от 13.07.2015 № 218-ФЗ «О государственной регистрации недвижимости»;
- постановления Правительства РФ от 02.09.2009 № 717 «О нормах отвода земель для размещения автомобильных дорог и (или) объектов дорожного сервиса»;
- постановления Правительства РФ от 12.11.2020 № 1816 «Об утверждении перечня

ПОЯСНИТЕЛЬНАЯ ЗАПИСКА	Стадия	Лист	Листов	Изм.
	П	1	81	
11-23-72-ПМТ/ОЧ-ПЗ	ООО «ВолгаМостПроект»			

случаев, при которых для строительства, реконструкции линейного объекта не требуется подготовка документации по планировке территории..»;

– постановления Правительства РФ от 31.03.2017 № 402 «Об утверждении Правил выполнения инженерных изысканий, необходимых для подготовки документации по планировке территории, перечня видов инженерных изысканий, необходимых для подготовки документации по планировке территории, и о внесении изменений в постановление Правительства Российской Федерации от 19 января 2006 г. № 20»;

– постановления Правительства РФ от 12.05.2017 № 564 «Об утверждении Положения о составе и содержании проектов планировки территории, предусматривающих размещение одного или нескольких линейных объектов»;

– постановление Правительства РФ от 02.02.2024 № 112 «Об утверждении Правил подготовки документации по планировке территории, подготовка которой осуществляется на основании решений уполномоченных федеральных органов исполнительной власти, исполнительных органов субъектов Российской Федерации и органов местного самоуправления, принятия решения об утверждении документации по планировке территории, внесения изменений в такую документацию, отмены такой документации или ее отдельных частей, признания отдельных частей такой документации не подлежащими применению, а также подготовки и утверждения проекта планировки территории в отношении территорий исторических поселений федерального и регионального значения»;

– приказа Минтранса РФ от 18.08.2020 № 313 «Об утверждении Порядка установления и использования полос отвода автомобильных дорог федерального значения»;

– приказа Минстроя России от 25.04.2017 № 738/пр «Об утверждении видов элементов планировочной структуры»;

– приказа Минстроя России от 25.04.2017 № 740/пр «Об установлении случаев подготовки и требований к подготовке входящей в состав материалов по обоснованию проекта планировки территории схемы вертикальной планировки, инженерной подготовки и инженерной защиты территории»;

– приказа Минстроя России от 25.04.2017 № 739/пр «Об утверждении требований к цифровым топографическим картам и цифровым топографическим планам, используемым при подготовке графической части документации по планировке территории»;

– государственных регламентов, норм, правил, стандартов, а также исходных данных, технических условий и требований, выданных органами государственного надзора и заинтересованными организациями при согласовании места размещения объекта строительства

– письма ФГБУ «ФКП Росреестра» от 15.06.2015 № 11-1836-КЛ

Подготовка документации по планировке территории осуществлялась в соответствии с системой координат, используемой для ведения Единого государственного кадастра недвижимости, – МСК-72 зона 2.

						11-23-72-ПМТ/ОЧ-ПЗ	Лист
							2
Изм.	Кол. уч	Лист	№ док.	Подп.	Дата		

1 Перечень образуемых земельных участков

Таблица 1. Сведения о земельных участках, полностью или частично попадающих в границы территории, в отношении которой осуществляется разработка проекта межевания

Номер п/п	Кадастровый номер земельного участка	Площадь земельного участка, кв.м.	Категории земель	Вид разрешенного использования	Адрес (местоположение) земельного участка	Правообладатель земельного участка	Вид права
1	ЕЗП 72:16:0000000:5 (вх. 72:16:1707001:7, 72:16:1707005:1, 72:16:1707004:3, 72:16:1708003:1, 72:16:1708002:1, 72:16:0712002:1, 72:16:0713003:1))	6725948	Земли промышленности*	Автомобильный транспорт	обл. Тюменская, р-н Тобольский	Российская Федерация / Федеральное казенное учреждение "Федеральное управление автомобильных дорог "Урал" Федерального дорожного агентства"	Собственность / Постоянное (бессрочное) пользование
2	72:16:1707005:155(1), 72:16:1707005:155(2)	3578	Земли лесного фонда***	Осуществление рекреационной деятельности	Тюменская область, Тобольский район, Тобольское лесничество, Тобольское участковое лесничество, номера лесных кварталов (лесотаксационный выдел/часть лесотаксационного выдела): № 126 (41)	Российская Федерация / Общество с ограниченной ответственностью "Перспектива"	Собственность / аренда
3	72:16:1707005:154	422	Земли лесного фонда***	Осуществление рекреационной деятельности	Тюменская область, Тобольский район, Тобольское лесничество, Тобольское участковое лесничество, номера лесных кварталов (лесотаксационный выдел/часть лесотаксационного выдела):	Российская Федерация / Общество с ограниченной ответственностью "Перспектива"	Собственность / аренда

ПОЯСНИТЕЛЬНАЯ ЗАПИСКА	Стадия	Лист	Листов	Изм.
	П	3	81	
11-23-72-ПМТ/ОЧ-ПЗ	ООО «ВолгаМостПроект»			

10	Строительство и реконструкция участков автомобильной дороги Р-404 Тюмень - Тобольск - Ханты-Мансийск. Реконструкция автомобильной дороги Р-404 Тюмень - Тобольск - Ханты-Мансийск на участке км 226+000 - км 233+000, Тюменская область							11
----	---	--	--	--	--	--	--	----

Номер п/п	Кадастровый номер земельного участка	Площадь земельного участка, кв.м.	Категории земель	Вид разрешенного использования	Адрес (местоположение) земельного участка	Правообладатель земельного участка	Вид права
					№ 126 (97)		
4	72:16:0000000:451	1 595 656	Земли населённых пунктов	Для сельскохозяйственного производства	обл. Тюменская, р-н Тобольский, на левом берегу р. Иртыш, севернее д. Сумкино	Российская Федерация	Собственность
5	72:16:0000000:2659**	28 564	Земли населённых пунктов	Городские леса	Российская Федерация, Тюменская область, городской округ г. Тобольск, рабочий поселок Сумкино, земельный участок 1	Муниципальное образование городской округ город Тобольск	Собственность
6	72:16:0000000:452	4 805 231	Земли сельскохозяйственного назначения	Для сельскохозяйственного производства	обл. Тюменская, р-н Тобольский, на левом берегу р. Иртыш, севернее д. Сумкино	Российская Федерация	Собственность
7	72:16:0000000:187	767 494	Земли сельскохозяйственного назначения	Сельскохозяйственное использование	обл. Тюменская, р-н Тобольский	Сведения отсутствуют	Не зарегистрировано
8	72:16:1708001:1	1 199	Земли промышленности*	для других целей	обл. Тюменская, р-н Тобольский, 235 км а/д Тюмень-Ханты-Мансийск (с левой стороны)	Сведения отсутствуют	Не зарегистрировано
9	72:16:1707001:63	14 668	Земли промышленности*	под объект "Реконструкция автомобильной дороги Тюмень-Ханты-Мансийск через Тобольск, Сургут, Нефтеюганск на участке км 236 - км 243 (с мостом через р. Ивановская)"	Тюменская обл, р-н Тобольский, на территории Прииртышского с/п	Государственное казенное учреждение Тюменской области «Управление автомобильных дорог»	/Постоянное (бессрочное) пользование
10	72:16:0000000:347	729991	Земли промышленности*	под автомобиль-	Тюменская область, То-	Субъект Российской Федерации	Собственность / Постоянное

						11-23-72-ПМТ/ОЧ-ПЗ	Лист
Изм.	Кол. уч	Лист	№ док.	Подп.	Дата		4

11	Строительство и реконструкция участков автомобильной дороги Р-404 Тюмень - Тобольск - Ханты-Мансийск. Реконструкция автомобильной дороги Р-404 Тюмень - Тобольск - Ханты-Мансийск на участке км 226+000 - км 233+000, Тюменская область						12
----	---	--	--	--	--	--	----

Номер п/п	Кадастровый номер земельного участка	Площадь земельного участка, кв.м.	Категории земель	Вид разрешенного использования	Адрес (местоположение) земельного участка	Правообладатель земельного участка	Вид права
				ную дорогу "Тобольск-Байгара-Первые Салы"	больский район, Полуяновское с/п, Загваздинское с/п, Абалакское с/п, Прииртышское с/п, АД-39	Тюменская область / Государственное казенное учреждение Тюменской области "Управление автомобильных дорог"	(бессрочное) пользование
11	72:16:0000000:98 (вх. 72:16:1707005:34, 72:16:1707005:33, 72:16:1707005:32, 72:16:1707005:31, 72:16:1707005:30, 72:16:1707005:29, 72:16:1707005:28, 72:16:1707005:27, 72:16:1707005:26, 72:16:1707005:25, 72:16:1707005:24, 72:16:1707005:17, 72:16:1707005:16, 72:16:1707005:15, 72:16:1707005:10, 72:16:1707004:16)	274	Земли промышленности*	используется для размещения и использования по назначению объекта энергетики	Местоположение установлено относительно ориентира, расположенного в границах участка.Ориентир ЭСК от ПС 110/10 кВ "Волгинская" ВЛ-10 кВ ф. 3/Совхоз с ВЛ-0,4 кВ, ПС 35/10 кВ Зверосовхоз ВЛ-10 кВ ф. 3/Ферма, ВЛ-10 кВ ф. Пселок с ВЛ-0,4 кВ. Почтовый адрес ориентира: обл. Тюменская, р-н Тобольский, г. Тобольск, ЭСК ВЛ-10 кВ фидер 3/Совхоз, ВЛ-10 кВ фидер Поселок, ФД-8.	Российская Федерация / Акционерное общество энергетики и электрификации "Тюменьэнерго"	Собственность / Аренда
12	72:16:0000000:472	470 701 224	Земли лесного фонда	лесной участок	Тюменская область, Тобольский район, Тобольское лесничество: Тобольское участковое лесничество (кварталы: № 1 - № 114, № 123 - № 236), Карачинское участковое лесничество (кварталы:	Российская Федерация / АО «Россети Тюмень», АО «Связьтранс-нефть», АО «Газпром газораспределение Север»,	Собственность / Аренда

						11-23-72-ПМТ/ОЧ-ПЗ	Лист
							5
Изм.	Кол. уч	Лист	№ док.	Подп.	Дата		

12	Строительство и реконструкция участков автомобильной дороги Р-404 Тюмень - Тобольск - Ханты-Мансийск. Реконструкция автомобильной дороги Р-404 Тюмень - Тобольск - Ханты-Мансийск на участке км 226+000 - км 233+000, Тюменская область	13
----	---	----

Номер п/п	Кадастровый номер земельного участка	Площадь земельного участка, кв.м.	Категории земель	Вид разрешенного использования	Адрес (местоположение) земельного участка	Правообладатель земельного участка	Вид права
					№ 1 - № 175), Байкаловское участковое лесничество (кварталы: № 1 - № 114, № 123 - № 236), Иртышское участковое лесничество (кварталы: № 1 - № 201), Нижне-Аремзянское участковое лесничество (кварталы: № 1 - № 47, № 55 - № 68, № 73 - № 99, № 101 - № 197), Носкинское участковое лесничество (кварталы: № 1 - № 448), (кварталы: № 1 - № 411), Тобольское сельское участковое лесничество: СП Надцинское (квартал: № 13); СП Сетовское (квартал: № 12); СП Башковское (кварталы: № 48); СП Малозоркальцевское (кварталы: № 14 - № 27, № 29, № 30); СП Прииртышское (кварталы: № 91 - № 98); СП Абалакское (кварталы: № 99 - № 133); СП Верхне-Аремзянское (кварталы: № 49 - № 90); СП Карачинское (кварталы: № 40 - № 45, № 47); СП Ворогушенское (кварталы: № 17 - № 22);	ООО «УватКарьерСтрой», ООО «МИРГРАД», АО «Росгеология», АО «Тюмень-энерго» АО «Транснефть-Сибирь», ПАО «Газпром», ПАО «Транснефть», АО «СибурТюменьГаз», ООО «Газпром трансгаз Сургут», ОАО «Российские железные дороги», Федеральное государственное бюджетное научное учреждение "Всероссийский научно-исследовательский институт рыбного хозяйства и океанографии", ООО «Туристическая компания Сибирь-Тур», ООО «Кордон», ООО «Артомик» ООО «Исток», ао «Связь объектов	

						11-23-72-ПМТ/ОЧ-ПЗ	Лист
							6
Изм.	Кол. уч	Лист	№ док.	Подп.	Дата		

Земли промышленности* – Земли промышленности, энергетики, транспорта, связи, радиовещания, телевидения, информатики, земли для обеспечения космической деятельности, земли обороны, безопасности и земли иного специального назначения

72:16:0000000:2659** – на основании Постановления об изменении границ лесничества «Городские леса города Тобольска» от 03.03.2025 г. №13-пк, а также с учетом Постановления Администрации города Тобольска от 28.12.2022 №118-пк (ред. От 27.12.2024) «О Правилах землепользования и застройки города Тобольска», ведутся работы по снятию статуса городских лесов, в связи с чем, при образовании земельного участка на основании проекта межевания территории, допускается изменение кадастрового номера и прочих характеристик исходного земельного участка, при сохранении значения площади и местоположения образуемого земельного участка

Земли лесного фонда*** – предусмотрен перевод из категории земель лесного фонда в категорию земель промышленности*

						11-23-72-ПМТ/ОЧ-ПЗ	Лист
							7
Изм.	Кол. уч	Лист	№ док.	Подп.	Дата		

Таблица 2. Сведения об образуемых земельных участках

№ п.п.	Условный номер земельного участка на чертеже	Кадастровый номер исходного земельного участка/кадастрового квартала)	Площадь изменяемого земельного участка, кв. м	Категория земель	Вид разрешенного использования исходного земельного участка	Правообладатель исходного земельного участка/вид права	Способ образования земельного участка	Площадь образуемого земельного участка, кв. м	Планируемая категория земель	Планируемый вид разрешенного использования
1	72:16:00000 00:451:3У1	72:16:00000 00:451	1 595 656	Земли населённых пунктов	Для сельскохозяйственного производства	Российская Федерация (собственность)	Образование земельного участка путем раздела с сохранением исходного земельного участка в измененных границах	3532	Земли населённых пунктов	Земельные участки (территории) общего пользования
2	72:16:00000 00:451:3У2	72:16:00000 00:451	1 595 656	Земли населённых пунктов	Для сельскохозяйственного производства	Российская Федерация (собственность)	Образование земельного участка путем раздела с сохранением исходного земельного участка в измененных границах	593	Земли населённых пунктов	Земельные участки (территории) общего пользования
3	72:16:00000 00:451:3У3	72:16:00000 00:451	1 595 656	Земли населённых пунктов	Для сельскохозяйственного производства	Российская Федерация (собственность)	Образование земельного участка путем раздела с сохранением исходного земельного участка в измененных границах	7167	Земли населённых пунктов	Земельные участки (территории) общего пользования

ПОЯСНИТЕЛЬНАЯ ЗАПИСКА	Стадия	Лист	Листов	Изм.
	П	8	81	
11-23-72-ПМТ/ОЧ-ПЗ	ООО «ВолгаМостПроект»			

№ п.п.	Условный номер земельного участка на чертеже	Кадастровый номер исходного земельного участка/кадастрового квартала)	Площадь изменяемого земельного участка, кв. м	Категория земель	Вид разрешенного использования исходного земельного участка	Правообладатель исходного земельного участка/вид права	Способ образования земельного участка	Площадь образуемого земельного участка, кв. м	Планируемая категория земель	Планируемый вид разрешенного использования
4	72:16:000000:2659:3У1**	72:16:000000:2659	28 564	Земли населённых пунктов	Городские леса	Муниципальное образование городской округ город Тобольск (собственность)	Образование земельного участка путем раздела с сохранением исходного земельного участка в измененных границах	7857	Земли населённых пунктов	Земельные участки (территории) общего пользования
5	72:16:000000:452:3У1	72:16:000000:452	4 805 231	Земли сельскохозяйственного назначения	Для сельскохозяйственного производства	Российская Федерация (собственность)	Образование земельного участка путем раздела с сохранением исходного земельного участка в измененных границах	2453	Земли промышленности*	Автомобильный транспорт
6	72:16:000000:452:3У2	72:16:000000:452	4 805 231	Земли сельскохозяйственного назначения	Для сельскохозяйственного производства	Российская Федерация (собственность)	Образование земельного участка путем раздела с сохранением исходного земельного участка в измененных границах	11353	Земли промышленности*	Автомобильный транспорт

						11-23-72-ПМТ/ОЧ-ПЗ	Лист
							9
Изм.	Кол. уч.	Лист	№ док.	Подп.	Дата		

№ п.п.	Условный номер земельного участка на чертеже	Кадастровый номер исходного земельного участка/кадастрового квартала)	Площадь изменяемого земельного участка, кв. м	Категория земель	Вид разрешенного использования исходного земельного участка	Правообладатель исходного земельного участка/вид права	Способ образования земельного участка	Площадь образуемого земельного участка, кв. м	Планируемая категория земель	Планируемый вид разрешенного использования
7	72:16:000000:187:3У1	72:16:000000:187	767 494	Земли сельскохозяйственного назначения	Сенокосение и пастбище скота	Сведения отсутствуют (не зарегистрировано)	Образование земельного участка путем раздела с сохранением исходного земельного участка в измененных границах	426	Земли промышленности*	Автомобильный транспорт
8	72:16:1708001:1:3У1	72:16:1708001:1	1 199	Земли промышленности*	для других целей	Сведения отсутствуют (не зарегистрировано)	Образование земельного участка путем раздела с сохранением исходного земельного участка в измененных границах	617	Земли промышленности*	Автомобильный транспорт
9	72:16:000000:3У1	—	—	—	—	—	Образование земельного участка из земель, государственная собственность на которые не разграничена	606	Земли населенных пунктов	Земельные участки (территории) общего пользования

						11-23-72-ПМТ/ОЧ-ПЗ	Лист
Изм.	Кол. уч.	Лист	№ док.	Подп.	Дата		10

№ п.п.	Условный номер земельного участка на чертеже	Кадастровый номер исходного земельного участка/кадастрового квартала)	Площадь изменяемого земельного участка, кв. м	Категория земель	Вид разрешенного использования исходного земельного участка	Правообладатель исходного земельного участка/вид права	Способ образования земельного участка	Площадь образуемого земельного участка, кв. м	Планируемая категория земель	Планируемый вид разрешенного использования
10	72:16:000000:3У4	—	—	—	—	—	Образование земельного участка из земель, государственная собственность на которые не разграничена	12	Земли промышленности *	Автомобильный транспорт
11	72:16:000000:472:3У1	72:16:000000:472****	470 701 224	Земли лесного фонда	лесной участок	Российская Федерация (собственность)/ АО «Россети Тюмень», АО «Связьтранснефть», АО «Газпром газораспределение Север», ООО «УватКарьерСтрой», ООО «МИРГРАД», АО «Росгеология», АО «Тюменьэнерго» АО «Транснефть-Сибирь», ПАО «Газпром», ПАО «Транснефть», АО «Сибур-ТюменьГаз», ООО «Газпром трансгаз Сургут», ОАО «Российские железные дороги», Федеральное государственное бюджетное научное учреждение "Всероссийский научно-исследовательский институт рыбного хозяйства и океанографии", ООО «Туристическая компания Сибирь-Тур», ООО «Кордон», ООО «Артомик» ООО «Исток», ао	Образование земельного участка путем раздела с сохранением исходного земельного участка в измененных границах	99075	Земли промышленности *	Автомобильный транспорт
12	72:16:000000:472:3У2							6412	Земли промышленности *	Автомобильный транспорт
13	72:16:000000:472:3У3							2134	Земли промышленности *	Автомобильный транспорт
14	72:16:000000:472:3У4							108	Земли промышленности *	Автомобильный транспорт
15	72:16:000000:472:3У5							14511	Земли промышленности *	Автомобильный транспорт
16	72:16:000000:472:3У6							14490	Земли промышленности *	Автомобильный транспорт
17	72:16:000000:472:3У7							55334	Земли промышленности *	Автомобильный транспорт

						11-23-72-ПМТ/ОЧ-ПЗ	Лист
							11
Изм.	Кол. уч.	Лист	№ док.	Подп.	Дата		

№ п.п.	Условный номер земельного участка на чертеже	Кадастровый номер исходного земельного участка/кадастрового квартала)	Площадь изменяемого земельного участка, кв. м	Категория земель	Вид разрешенного использования исходного земельного участка	Правообладатель исходного земельного участка/вид права	Способ образования земельного участка	Площадь образуемого земельного участка, кв. м	Планируемая категория земель	Планируемый вид разрешенного использования
18	72:16:00000 00:472:3У8					«Связь объектов транспорта и добычи нефти», ООО «Правдинская Геологоразведочная экспедиция», ООО «Торгово-перерабатывающая компания «Базис»» (аренда)		7786	Земли промышленности *	Автомобильный транспорт
19	72:16:00000 00:472:3У9							200	Земли промышленности *	Автомобильный транспорт
20	72:16:00000 00:472:3У10							3901	Земли промышленности *	Автомобильный транспорт
21	72:16:17070 01:63:3У1	72:16:17070 01:63	14 668	Земли промышленности *	под объект "Реконструкция автомобильной дороги Тюмень-Ханты-Мансийск через Тобольск, Сургут, Нефтеюганск на участке км 236 - км 243 (с мостом через р. Ивановская)"	Государственное казенное учреждение Тюменской области «Управление автомобильных дорог» (Постоянное (бессрочное) пользование)	Образование земельного участка путем раздела с сохранением исходного земельного участка в измененных границах	2791	Земли промышленности *	Автомобильный транспорт

№ п.п.	Условный номер земельного участка на чертеже	Кадастровый номер исходного земельного участка/кадастрового квартала)	Площадь изменяемого земельного участка, кв. м	Категория земель	Вид разрешенного использования исходного земельного участка	Правообладатель исходного земельного участка/вид права	Способ образования земельного участка	Площадь образуемого земельного участка, кв. м	Планируемая категория земель	Планируемый вид разрешенного использования
22	72:16:17070 01:63:3У2	72:16:17070 01:63	14 668	Земли промышленности *	под объект "Реконструкция автомобильной дороги Тюмень-Ханты-Мансийск через Тобольск, Сургут, Нефтеюганск на участке км 236 - км 243 (с мостом через р. Ивановская)"	Государственное казенное учреждение Тюменской области «Управление автомобильных дорог» (Постоянное (бессрочное) пользование)	Образование земельного участка путем раздела с сохранением исходного земельного участка в измененных границах	1049	Земли промышленности *	Автомобильный транспорт
23	72:16:17080 03:3У1	—	—	—	—	—	Образование земельного участка из земель, государственная собственность на которые не разграничена	61	Земли промышленности *	Автомобильный транспорт

						11-23-72-ПМТ/ОЧ-ПЗ	Лист
Изм.	Кол. уч	Лист	№ док.	Подп.	Дата		13

№ п.п.	Условный номер земельного участка на чертеже	Кадастровый номер исходного земельного участка/кадастрового квартала)	Площадь изменяемого земельного участка, кв. м	Категория земель	Вид разрешенного использования исходного земельного участка	Правообладатель исходного земельного участка/вид права	Способ образования земельного участка	Площадь образуемого земельного участка, кв. м	Планируемая категория земель	Планируемый вид разрешенного использования
24	72:16:17080 03:3У2	—	—	—	—	—	Образование земельного участка из земель, государственная собственность на которые не разграничена	23	Земли промышленности *	Автомобильный транспорт

						11-23-72-ПМТ/ОЧ-ПЗ	Лист
Изм.	Кол. уч	Лист	№ док.	Подп.	Дата		14

№ п.п.	Условный номер земельного участка на чертеже	Кадастровый номер исходного земельного участка/кадастрового квартала)	Площадь изменяемого земельного участка, кв. м	Категория земель	Вид разрешенного использования исходного земельного участка	Правообладатель исходного земельного участка/вид права	Способ образования земельного участка	Площадь образуемого земельного участка, кв. м	Планируемая категория земель	Планируемый вид разрешенного использования
25	72:16:000000:472:3У11	72:16:000000:472****	470 701 224	Земли лесного фонда	лесной участок	Российская Федерация (собственность)/ АО «Россети Тюмень», АО «Связьтранснефть», АО «Газпром газораспределение Север», ООО «УватКарьерСтрой», ООО «МИРГРАД», АО «Росгеология», АО «Тюменьэнерго» АО «Транснефть-Сибирь», ПАО «Газпром», ПАО «Транснефть», АО «Сибур-ТюменьГаз», ООО «Газпром трансгаз Сургут», ОАО «Российские железные дороги», Федеральное государственное бюджетное научное учреждение "Всероссийский научно-исследовательский институт рыбного хозяйства и океанографии", ООО «Туристическая компания Сибирь-Тур», ООО «Кордон», ООО «Артомик» ООО «Исток», ао «Связь объектов транспорта и добычи нефти», ООО «Правдинская Геологоразведочная экспедиция», ООО «Торгово-перерабатывающая компания «Базис»» (аренда)	Образование земельного участка путем раздела с сохранением исходного земельного участка в измененных границах	1434	Земли промышленности *	Автомобильный транспорт

						11-23-72-ПМТ/ОЧ-ПЗ	Лист
Изм.	Кол. уч	Лист	№ док.	Подп.	Дата		15

№ п.п.	Условный номер земельного участка на чертеже	Кадастровый номер исходного земельного участка/кадастрового квартала)	Площадь изменяемого земельного участка, кв. м	Категория земель	Вид разрешенного использования исходного земельного участка	Правообладатель исходного земельного участка/вид права	Способ образования земельного участка	Площадь образуемого земельного участка, кв. м	Планируемая категория земель	Планируемый вид разрешенного использования
26	72:16:17070 04:3У5	—	—	—	—	—	Образование земельного участка из земель, государственная собственность на которые не разграничена	5575	Земли промышленности *	Автомобильный транспорт
27	72:16:00000 00:472:3У12	72:16:00000 00:472****	470 701 224	Земли лесного фонда	лесной участок	Российская Федерация (собственность)/ АО «Россети Тюмень», АО «Связьтранснефть», АО «Газпром газораспределение Север», ООО «УватКарьерСтрой», ООО «МИРГРАД», АО «Росгеология», АО «Тюменьэнерго» АО «Транснефть-Сибирь», ПАО «Газпром»,	Образование земельного участка путем раздела с сохранением исходного земельного участка в измененных границах	4574	Земли промышленности *	Автомобильный транспорт

						11-23-72-ПМТ/ОЧ-ПЗ	Лист
Изм.	Кол. уч	Лист	№ док.	Подп.	Дата		16

№ п.п.	Условный номер земельного участка на чертеже	Кадастровый номер исходного земельного участка/кадастрового квартала)	Площадь изменяемого земельного участка, кв. м	Категория земель	Вид разрешенного использования исходного земельного участка	Правообладатель исходного земельного участка/вид права	Способ образования земельного участка	Площадь образуемого земельного участка, кв. м	Планируемая категория земель	Планируемый вид разрешенного использования
28	72:16:000000:472:3У13	72:16:000000:472****	470 701 224	Земли лесного фонда	лесной участок	ПАО «Транснефть», АО «Сибур-ТюменьГаз», ООО «Газпром трансгаз Сургут», ОАО «Российские железные дороги», Федеральное государственное бюджетное научное учреждение "Всероссийский научно-исследовательский институт рыбного хозяйства и океанографии", ООО «Туристическая компания Сибирь-Тур», ООО «Кордон», ООО «Артомик» ООО «Исток», ао «Связь объектов транспорта и добычи нефти», ООО «Правдинская Геологоразведочная экспедиция», ООО «Торгово-перерабатывающая компания «Базис»» (аренда)	Образование земельного участка путем раздела с сохранением исходного земельного участка в измененных границах	1158	Земли промышленности *	Автомобильный транспорт
29	72:16:000000:3У5(1)	—	—	—	—	—	Образование земельного участка из земель, государственная собственность на которые не разграничена	1,6	Земли промышленности *	Автомобильный транспорт
	72:16:000000:3У5(2)							0,1		
	72:16:000000:3У5(3)							0,1		
	72:16:000000:3У5(4)							0,1		
	72:16:000000:3У5(5)							0,1		

						11-23-72-ПМТ/ОЧ-ПЗ	Лист
Изм.	Кол. уч.	Лист	№ док.	Подп.	Дата		17

№ п.п.	Условный номер земельного участка на чертеже	Кадастровый номер исходного земельного участка/кадастрового квартала)	Площадь изменяемого земельного участка, кв. м	Категория земель	Вид разрешенного использования исходного земельного участка	Правообладатель исходного земельного участка/вид права	Способ образования земельного участка	Площадь образуемого земельного участка, кв. м	Планируемая категория земель	Планируемый вид разрешенного использования
	72:16:000000:3У5(6)							0,1		
	72:16:000000:3У5(7)							0,1		
	72:16:000000:3У5(8)							0,1		
	72:16:000000:3У5(9)							0,1		
	72:16:000000:3У5(10)							0,1		
	72:16:000000:3У5(11)							1,3		
	72:16:000000:3У5(12)							0,1		
	72:16:000000:3У5(13)							0,1		
	72:16:000000:3У5(14)							0,1		
								Всего: 4		
30	72:16:1708002:3У2	—	—	—	—	—	Образование земельного участка из земель, государственная собственность на которые не разграничена	1572	Земли промышленности *	Автомобильный транспорт

						11-23-72-ПМТ/ОЧ-ПЗ	Лист
Изм.	Кол. уч	Лист	№ док.	Подп.	Дата		18

№ п.п.	Условный номер земельного участка на чертеже	Кадастровый номер исходного земельного участка/кадастрового квартала)	Площадь изменяемого земельного участка, кв. м	Категория земель	Вид разрешенного использования исходного земельного участка	Правообладатель исходного земельного участка/вид права	Способ образования земельного участка	Площадь образуемого земельного участка, кв. м	Планируемая категория земель	Планируемый вид разрешенного использования
31	72:16:000000:00:452:3УЗ	72:16:000000:00:452	4805231	Земли сельскохозяйственного назначения	Для сельскохозяйственного производства	Российская Федерация (собственность)	Образование земельного участка путем раздела с сохранением исходного земельного участка в измененных границах	1417	Земли промышленности *	Автомобильный транспорт

Земли промышленности* – Земли промышленности, энергетики, транспорта, связи, радиовещания, телевидения, информатики, земли для обеспечения космической деятельности, земли обороны, безопасности и земли иного специального назначения

72:16:0000000:2659** – на основании Постановления об изменении границ лесничества «Городские леса города Тобольска» от 03.03.2025 г. №13-пк, а также с учетом Постановления Администрации города Тобольска от 28.12.2022 №118-пк (ред. От 27.12.2024) «О Правилах землепользования и застройки города Тобольска», ведутся работы по снятию статуса городских лесов, в связи с чем, при образовании земельного участка на основании проекта межевания территории, допускается изменение кадастрового номера и прочих характеристик исходного земельного участка, при сохранении значения площади и местоположения образуемого земельного участка

**** – границы земельного участка не установлены в соответствии с действующим законодательством

Таблица 2.1 Перечень образуемых земельных участков, подлежащих передаче в собственность Российской Федерации

№ п.п.	Условный номер земельного участка на чертеже	Кадастровый номер исходного земельного участка/кадастрового квартала)	Площадь изменяемого земельного участка, кв. м	Категория земель	Вид разрешенного использования исходного земельного участка	Правообладатель исходного земельного участка/вид права	Способ образования земельного участка	Площадь образуемого земельного участка, кв. м	Планируемая категория земель	Планируемый вид разрешенного использования
1	72:16:000000:2659:3У1**	72:16:00000000:2659	28 564	Земли населённых пунктов	Городские леса	Муниципальное образование городской округ город Тобольск (собственность)	Образование земельного участка путем раздела с сохранением исходного земельного участка в измененных границах	7857	Земли населённых пунктов	Земельные участки (территории) общего пользования
2	72:16:1707001:63:3У1	72:16:1707001:63	14 668	Земли промышленности *	под объект "Реконструкция автомобильной дороги Тюмень-Ханты-Мансийск через Тобольск, Сургут, Нефтеюганск на участке км 236 - км 243 (с мостом через р. Ивановская)"	Государственное казенное учреждение Тюменской области «Управление автомобильных дорог» (Постоянное (бессрочное) пользование)	Образование земельного участка путем раздела с сохранением исходного земельного участка в измененных границах	2791	Земли промышленности *	Автомобильный транспорт
3	72:16:1707001:63:3У2	72:16:1707001:63	14 668	Земли промышленности *	под объект "Реконструкция автомобильной дороги Тюмень-Ханты-Мансийск через Тобольск, Сургут, Нефтеюганск на участке км 236 - км 243 (с мостом через р. Ивановская)"	Государственное казенное учреждение Тюменской области «Управление автомобильных дорог» (Постоянное (бессрочное) пользование)	Образование земельного участка путем раздела с сохранением исходного земельного участка в измененных границах	1049	Земли промышленности *	Автомобильный транспорт
4	72:16:000000:187:3У1	72:16:00000000:187	767 494	Земли сельскохозяйственного назначения	Сенокосение и пастбища скота	Сведения отсутствуют (не зарегистрировано)	Образование земельного участка путем раздела с сохранением исходного земельного участка в измененных границах	426	Земли промышленности*	Автомобильный транспорт

						11-23-72-ПМТ/ОЧ-ПЗ	Лист
Изм.	Кол. уч.	Лист	№ док.	Подп.	Дата		20

№ п.п.	Условный номер земельного участка на чертеже	Кадастровый номер исходного земельного участка/кадастрового квартала)	Площадь изменяемого земельного участка, кв. м	Категория земель	Вид разрешенного использования исходного земельного участка	Правообладатель исходного земельного участка/вид права	Способ образования земельного участка	Площадь образуемого земельного участка, кв. м	Планируемая категория земель	Планируемый вид разрешенного использования
5	72:16:1708001:1:3У1	72:16:1708001:1	1 199	Земли промышленности*	для других целей	Сведения отсутствуют (не зарегистрировано)	Образование земельного участка путем раздела с сохранением исходного земельного участка в измененных границах	617	Земли промышленности*	Автомобильный транспорт

Земли промышленности* – Земли промышленности, энергетики, транспорта, связи, радиовещания, телевидения, информатики, земли для обеспечения космической деятельности, земли обороны, безопасности и земли иного специального назначения

72:16:0000000:2659** – на основании Постановления об изменении границ лесничества «Городские леса города Тобольска» от 03.03.2025 г. №13-пк, а также с учетом Постановления Администрации города Тобольска от 28.12.2022 №118-пк (ред. От 27.12.2024) «О Правилах землепользования и застройки города Тобольска», ведутся работы по снятию статуса городских лесов, в связи с чем, при образовании земельного участка на основании проекта межевания территории, допускается изменение кадастрового номера и прочих характеристик исходного земельного участка, при сохранении значения площади и местоположения образуемого земельного участка

1.1 Целевое назначение лесов, вид (виды) разрешенного использования лесного участка, количественные и качественные характеристики лесного участка, сведения о нахождении лесного участка в границах особо защитных участков лесов (в случае, если подготовка проекта межевания территории осуществляется в целях определения местоположения границ образуемых и (или) изменяемых лесных участков)

В связи с вступлением в силу Федерального закона от 03.08.2018 года № 342-ФЗ «О внесении изменений в Градостроительный кодекс Российской Федерации и отдельные законодательные акты Российской Федерации», также в соответствии с ч. 1 ст. 70.1 Лесного кодекса Российской Федерации при проектировании лесных участков осуществляется подготовка проектной документации лесных участков, за исключением случаев проектирования лесных участков в целях размещения линейных объектов.

В соответствии с п. 10.1 ст. 1 Градостроительного кодекса Российской Федерации к линейным объектам относятся линии электропередачи, линии связи (в том числе линейно-кабельные сооружения), трубопроводы, автомобильные дороги, железнодорожные линии и другие подобные сооружения. Проектируемый объект – автомобильная дорога, в таком случае в соответствии со статьей 11.3 Земельного кодекса Российской Федерации образование лесных участков в целях размещения линейных объектов осуществляется на основании утвержденного проекта межевания территории. Подготовка проектных документов на испрашиваемые лесные участки из состава земель лесного фонда предусмотрена на этапе проведения кадастровых работ перед строительством объекта с целью оформления правоотношений, предусмотренных ч. 6 ст. 70.1 Лесного кодекса Российской Федерации.

В соответствии с выпиской из государственного лесного реестра, проектируемый объект расположен на землях лесного фонда Тобольского лесничества, Тобольского сельского участкового лесничества.

Разрешенные виды использования лесного участка – «строительство, реконструкция, эксплуатация линейных объектов.

В таблице 3 представлены количественные и качественные характеристики образуемых лесных участков.

ПОЯСНИТЕЛЬНАЯ ЗАПИСКА	ООО «ВолгаМостПроект»	Лист
		22
11-23-72-ПМТ/ОЧ-ПЗ	Изм.	

Таблица 3. Количественные и качественные характеристики образуемых лесных участков

Наименование лесничества/ наименование участкового лесничества	№ кв.	№ выд.	Площадь обр. зу, га	Состав насажде- ния	Площадь (га)/запас древесины при наличии (куб.м.)	в том числе по группам возраста древостоя (га/куб.м.)				Доп. сведения (ОЗУ)
						молод- няки	средне- возраст- ные	приспеваю- щие	спелые и перестой- ные	
72:16:0000000:472:ЗУ1										
Тобольское / То- больское сель- ское	Защитные леса									
	Нерестоохранные полосы лесов									
	126	35	0,5576	5ОС4Б1ЛП+Е	0,5576 / 134	-	-	-	0,5576 / 134	Участки вокруг сель- ских насел. пунктов
	126	37	0,5145	3БЗОС4Е+К	0,5145 / 118	-	-	-	0,5145 / 118	
	126	38	1,3000	Несомкнувшиеся культуры 10Е	1,3000 / 40	1,3000 / 40	-	-	-	
				Возобновление 10ОС						
	126	39	0,4000	10ОС+Б	0,4000 / 20	0,4000 / 20	-	-	-	
	126	40	1,3000	10ОС+Б	1,3000 / 70	1,3000 / 70	-	-	-	
	126	42	0,2000	5Б4ОС1ЛП	0,2000 / 20	-	-	-	0,2000 / 20	
	126	43	0,4224	Несомкнувшиеся культуры 10Е	0,4224 / 13	0,4224 / 13	-	-	-	-
				Возобновление 10ОС						
	126	44	0,8771	Несомкнувшиеся культуры 10Е	0,8771 / 26	0,8771 / 26	-	-	-	-
				Возобновление 10ОС						
	126	45	1,2190	5Б4ОС1ЛП	1,2190 / 110	-	-	-	1,2190 / 110	-
	126	54	0,7349	7БЗОС+Б+ЛП+Е	0,7349 / 154	-	-	-	0,7349 / 154	-
	126	55	0,1166	7БЗОС+Б+ЛП+Е	0,1166 / 24	-	-	-	0,1166 / 24	-

ПОЯСНИТЕЛЬНАЯ ЗАПИСКА									Лист
									23
11-23-72-ПМТ/ОЧ-ПЗ									Изм.

ООО «ВолгаМостПроект»

Наименование лесничества/ наименование участкового лесничества	№ кв.	№ выд.	Площадь обр. зу, га	Состав насажде- ния	Площадь (га)/запас древесины при наличии (куб.м.)	в том числе по группам возраста древостоя (га/куб.м.)				Доп. сведения (ОЗУ)
						молод- няки	средне- возраст- ные	приспеваю- щие	спелые и перестой- ные	
	126	71	0,1081	Сенокос	0,1081 /-	-	-	-	-	-
Всего:			7,7502							
Тобольское / То- больское сель- ское	Леса, расположенные в водоохранных зонах									
	126	86	0,2749	10ИВ	0,2749 / 11	-	-	0,2749 / 11	-	-
	126	88	0,0015	6БЗБ1ЛП+С	0,0015 / 1	-	-	-	0,0015 / 1	-
	126	89	1,8532	Склон крутой	1,8532 / -	-	-	-	-	-
Всего:			2,1296							
Тобольское / То- больское сель- ское	Леса, расположенные в защитных полосах лесов									
	126	97	0,0277	Линия электропе- редач	0,0277 / -	-	-	-	-	-
Всего:			0,0277							
Итого:			9,9075							
72:16:0000000:472:3У2										
Тобольское / То- больское сель- ское	Леса, расположенные в защитных полосах лесов									
	127	43	0,2286		0,2286 / -	-	-	-	-	-
	128	46	0,1380	Пастбище	0,1380 / -	-	-	-	-	-
	128	62	0,0041	2423	0,0041 / -	-	-	-	-	-
	128	68	0,1736	10Б	0,1736 / 50	-	-	-	0,1736 / 50	Участки вокруг сель- ских насел. пунктов
	128	69	0,0969	10Б	0,0969 / 28	-	-	-	0,0969 / 28	
Итого:			0,6412							
72:16:0000000:472:3У3										
Тобольское / То- больское сель- ское	Леса, расположенные в защитных полосах лесов									
	128	27	0,0691	Пастбище	0,0691 / -	-	-	-	-	Участки вокруг сель- ских насел. пунктов
	128	35	0,0210	Прогалина	0,0210 / -	-	-	-	-	
	128	46	0,1231	Пастбище	0,1231 / -	-	-	-	-	
	128	77	0,0001	Линия электропе- редач	0,0001 / -	-	-	-	-	-
	128	80	0,0001	Дорога	0,0001 / -	-	-	-	-	-
Итого:			0,2134							

ПОЯСНИТЕЛЬНАЯ ЗАПИСКА	ООО «ВолгаМостПроект»	Лист
		24
11-23-72-ПМТ/ОЧ-ПЗ	Изм.	

Наименование лесничества/наименование участкового лесничества	№ кв.	№ выд.	Площадь обр. зу, га	Состав насаждения	Площадь (га)/запас древесины при наличии (куб.м.)	в том числе по группам возраста древостоя (га/куб.м.)				Доп. сведения (ОЗУ)
						молодняки	средне-возрастные	приспевающие	спелые и перестойные	
72:16:0000000:472:3У4										
Тобольское / Тобольское сельское	Леса, расположенные в защитных полосах лесов									
	128	27	0,0108	Пастбище	0,0108 / -	-	-	-	-	Участки вокруг сельских насел. пунктов
Итого:			0,0108							
72:16:0000000:472:3У5										
Тобольское / Тобольское сельское	Леса, расположенные в защитных полосах лесов									
	128	9	0,4301	6БЗОЛС1С	0,4301 / 34	-	-	0,4301 / 34	-	Участки вокруг сельских насел. пунктов
	128	15	0,0657	9С1Б	0,0657 / 28	0,0657 / 28	-	-	-	
	128	17	0,0040	10Б+С	0,0040 / 1	-	-	-	0,0040 / 1	
	128	19	0,4759	6С2Б2ИВ	0,4759 / 38	0,4759 / 38	-	-	-	
	128	27	0,2176	Пастбище	0,2174 / -	-	-	-	-	
Всего:			1,1933							
Тобольское / Тобольское сельское	Леса, расположенные в водоохранных зонах									
	128	8	0,0475	6Е4С	0,0475 / 6	-	-	-	0,0475 / 6	Берегозащитные участки
Тобольское / Тобольское сельское, Прииртышское СП	93	50	0,2103	6С2ОС2ИВ	0,2103 / 34	-	-	-	0,2103 / 34	Берегозащитные участки лесов
Всего:			0,2578							
Итого:			1,4511							
72:16:0000000:472:3У6										
Тобольское / Тобольское сельское, Прииртышское СП	Леса, расположенные в защитных полосах лесов									
	93	12	0,2900	4СЗП1Е1Б1ОС+К	0,2900 / 55	-	-	0,2900 / 55	-	Участки лесов вокруг сельских населенных пунктов и садовых товариществ
	93	24	1,0520	5СЗБ2ОС	1,0520 / 116	-	-	-	1,0520 / 116	
Всего:			1,3420							

ПОЯСНИТЕЛЬНАЯ ЗАПИСКА	ООО «ВолгаМостПроект»	Лист
	11-23-72-ПМТ/ОЧ-ПЗ	25
Изм.		

Наименование лесничества/ наименование участкового лесничества	№ кв.	№ выд.	Площадь обр. зу, га	Состав насажде- ния	Площадь (га)/запас древесины при наличии (куб.м.)	в том числе по группам возраста древостоя (га/куб.м.)				Доп. сведения (ОЗУ)
						молод- няки	средне- возраст- ные	приспеваю- щие	спелые и перестой- ные	
Тобольское / То- больское сель- ское, Прииртыш- ское СП	Леса, расположенные в водоохранных зонах									
	93	50	0,1070	6С2ОС2ИВ	0,1070 / 17	-	-	-	0,1070 / 17	Берегозащитные участки лесов
Всего:			0,1070							
Итого:			1,4490							
72:16:0000000:472:3У7										
Тобольское / То- больское сель- ское	Нерестоохранные полосы лесов									
	126	46	2,1542	Несомкнувшиеся культуры 10Е	2,1542 / 65	2,1542 / 65	-	-	-	-
				Возобновление 10ОС						
	126	47	3,3284	Несомкнувшиеся культуры 10Е	3,3284 / 100	3,3284 / 100	-	-	-	-
				Возобновление 10ОС						
	126	50	0,0263	10Б+ИВ+Б	0,0263 / 1	0,0263 / 1	-	-	-	-
	126	51	0,0245	5ОС3Б2Б+ОС	0,0245 / 4	-	-	-	0,0245 / 4	-
	Итого:			5,5334						
72:16:0000000:472:3У9										
Тобольское / То- больское сель- ское	Леса, расположенные в защитных полосах лесов									
	128	50	0,0200	Сенокос	0,0200 / -	-	-	-	-	Участки лесов вокруг сельских насел. пунк- тов
Итого:			0,0200							

ПОЯСНИТЕЛЬНАЯ ЗАПИСКА	ООО «ВолгаМостПроект»	Лист
		26
11-23-72-ПМТ/ОЧ-ПЗ	Изм.	

Наименование лесничества/ наименование участкового лесничества	№ кв.	№ выд.	Площадь обр. зу, га	Состав насажде- ния	Площадь (га)/запас древесины при наличии (куб.м.)	в том числе по группам возраста древостоя (га/куб.м.)				Доп. сведения (ОЗУ)
						молод- няки	средне- возраст- ные	приспеваю- щие	спелые и перестой- ные	
72:16:0000000:472:3У10										
Тобольское / То- больское сель- ское	Леса, расположенные в защитных полосах лесов									
	128	11	0,1991	10С+Б+ОС	0,1991 / 20	0,1991 / 20	-	-	-	Участки вокруг сель- ских насел. пунктов
	128	20	0,1041	5С2Б2ИВ1ОС	0,1041 / 4	0,1041 / 4	-	-	-	
Тобольское / То- больское сель- ское, Прииртыш- ское СП	93	40	0,0088	6С2П1Е1Б	0,0088 / 2	-	-	0,0088 / 2	-	Участки лесов вокруг сельских населенных пунктов и садовых товариществ
Всего:			0,3120							
Тобольское / То- больское сель- ское, Прииртыш- ское СП	Леса, расположенные в водоохранных зонах									
	93	38	0,0781	6С2ОС2ИВ	0,0781 / 12	-	-	0,0781 / 12	-	Берегозащитные участки лесов
Всего:			0,0781							
Итого:			0,3901							
72:16:0000000:472:3У9										
Тобольское / То- больское сель- ское	Леса, расположенные в защитных полосах лесов									
	128	57	0,0900	Сенокос	0,0900 / -	-	-	-	-	-
	128	70	0,1245	2423	0,1245 / -	-	-	-	-	-
	128	71	0,0252	10Б+ОС	0,0252 / 1	0,0252 / 1	-	-	-	Участки вокруг сель- ских насел. пунктов
	128	73	0,0561	10Б+ИВ	0,0561 / 1	0,0561 / 1	-	-	-	
	128	74	0,1975	10Б+ИВ	0,1975 / 4	0,1975 / 4	-	-	-	-
	128	75	0,0547	10Б+ОС	0,0547 / 2	0,0547 / 2	-	-	-	-
128	76	0,2306	Пашня	0,2306 / -	-	-	-	-	-	
Итого:			0,7786							
72:16:0000000:472:3У11										

ПОЯСНИТЕЛЬНАЯ ЗАПИСКА	ООО «ВолгаМостПроект»	Лист
		27
11-23-72-ПМТ/ОЧ-ПЗ	Изм.	

Наименование лесничества/ наименование участкового лесничества	№ кв.	№ выд.	Площадь обр. зу, га	Состав насажде- ния	Площадь (га)/запас древесины при наличии (куб.м.)	в том числе по группам возраста древостоя (га/куб.м.)				Доп. сведения (ОЗУ)
						молод- няки	средне- возраст- ные	приспеваю- щие	спелые и перестой- ные	
Тобольское / То- больское сель- ское, Прииртыш- ское СП	Леса, расположенные в водоохранных зонах									
	97	27	0,0040	10ИВ	0,0040 / 1	-	0,0040 / 1	-	-	-
	97	28	0,1394	10ИВ	0,1394 / 6	-	0,1394 / 6	-	-	-
Итого:			0,1434							
72:16:0000000:472:3У12										
Тобольское / То- больское сель- ское	Леса, расположенные в водоохранных зонах									
	126	90	0,4566	склон крутой	0,4566 / -	-	-	-	-	-
	126	92	0,0008	6ОС2Б2ОС	0,0008 / 1	-	-	0,0008 / 1	-	-
Итого:			0,4574							
72:16:0000000:472:3У13										
Тобольское / То- больское сель- ское, Прииртыш- ское СП	Леса, расположенные в защитных полосах лесов									
	93	36	0,0700	5ОС3Б2С	0,0700 / 11	-	-	-	0,0700 / 11	Участки лесов вокруг сельских населенных пунктов и садовых товариществ
Всего:			0,0700							
Тобольское / То- больское сель- ское, Прииртыш- ское СП	Леса, расположенные в водоохранных зонах									
	93	38	0,0458	6С2ОС2ИВ	0,0458 / 7	-	-	0,0458 / 7	-	Берегозащитные участки лесов
Всего:			0,0458							
Итого:			0,1158							
72:16:1707005:155										
Тобольское / То- больское сель- ское	Нерестоохранные полосы лесов									
	126	41	0,3578	Производственная база	0,3578 / -	-	-	-	-	Участки лесов вокруг сельских насел. пунк- тов
Итого:			0,3578							

ПОЯСНИТЕЛЬНАЯ ЗАПИСКА	ООО «ВолгаМостПроект»	Лист
		28
11-23-72-ПМТ/ОЧ-ПЗ	Изм.	

Наименование лесничества/ наименование участкового лесничества	№ кв.	№ выд.	Площадь обр. зу, га	Состав насажде- ния	Площадь (га)/запас древесины при наличии (куб.м.)	в том числе по группам возраста древостоя (га/куб.м.)				Доп. сведения (ОЗУ)
						молод- няки	средне- возраст- ные	приспеваю- щие	спелые и перестой- ные	
72:16:1707005:154										
Тобольское / То- больское сель- ское	Нерестоохранные полосы лесов									
	126	41	0,0422	Производственная база	0,0422 / -	-	-	-	-	Участки лесов вокруг сельских насел. пунк- тов
Итого:			0,0422							
Итого в границах Тобольского сель- ского участкового лесничества			21,5116							
Итого в границах Тобольского лес- ничества			21,5116							

1.2 Условные номера образуемых земельных участков, кадастровые номера или иные ранее присвоенные государственные учетные номера существующих земельных участков, в отношении которых предполагаются их резервирование и (или) изъятие для государственных или муниципальных нужд, их адреса или описание местоположения, перечень и адреса расположенных на таких земельных участках объектов недвижимого имущества (при наличии сведений о них в Едином государственном реестре недвижимости)

Таблица 4. Сведения о земельных участках, в отношении которых предполагаются их резервирование и (или) изъятие для государственных или муниципальных нужд

№ п. п.	Условный номер образуемого земельного участка	Кадастровый номер существующего земельного участка	Адрес или описание местоположения земельного участка	Перечень и адреса объектов недвижимого имущества, расположенных на земельном участке	Площадь резервирования для государственных или муниципальных нужд	Площадь изъятия для государственных или муниципальных нужд	Правообладатель земельного участка	Вид права
1	72:16:0000000:451:3 У1	72:16:0000 000:451	обл. Тюменская, р-н Тобольский, на левом берегу р. Иртыш, севернее д. Сумкино	—	3532	—	Российская Федерация	Собственность
2	72:16:0000000:451:3 У2	72:16:0000 000:451	обл. Тюменская, р-н Тобольский, на левом берегу р. Иртыш, севернее д. Сумкино	—	593	—	Российская Федерация	Собственность
3	72:16:0000000:451:3 У3	72:16:0000 000:451	обл. Тюменская, р-н Тобольский, на левом берегу р. Иртыш, севернее д. Сумкино	—	7167	—	Российская Федерация	Собственность
4	72:16:0000000:2659: 3У1	72:16:0000 000:2659	Российская Федерация, Тюменская область, городской округ г. Тобольск, рабочий поселок Сумкино, земельный участок 1	—	7857	—	Муниципальное образование городской округ город Тобольск	Собственность
5	72:16:0000000:452:3 У1	72:16:0000 000:452	Местоположение установлено относительно ориентира, расположенного за пределами участка. Почтовый адрес	72:00:0000000:55531, 72:00:0000000:55532, 72:16:0000000:2770	2453	—	Российская Федерация	Собственность

ПОЯСНИТЕЛЬНАЯ ЗАПИСКА	ООО «ВолгаМостПроект»	Лист
		30
11-23-72-ПМТ/ОЧ-ПЗ	Изм.	

№ п. п.	Условный номер образуемого земельного участка	Кадастровый номер существующего земельного участка	Адрес или описание местоположения земельного участка	Перечень и адреса объектов недвижимого имущества, расположенных на земельном участке	Площадь резервирования для государственных или муниципальных нужд	Площадь изъятия для государственных или муниципальных нужд	Правообладатель земельного участка	Вид права
			ориентира: обл. Тюменская, р-н Тобольский, на левом берегу р. Иртыш, севернее д. Сумкино.					
6	72:16:0000000:452:3У2	72:16:000000:452	обл. Тюменская, р-н Тобольский, на левом берегу р. Иртыш, севернее д. Сумкино	72:00:0000000:55531, 72:00:0000000:55532, 72:16:0000000:2770	11353	—	Российская Федерация	Собственность
7	72:16:0000000:187:3У1	72:16:000000:187	—	—	426	—	—	—
8	72:16:1708001:1:3У1	72:16:1708001:1	—	—	617	—	—	—
9	72:16:000000:3У1	—	—	—	606	—	—	—
10	72:16:000000:3У4	—	—	—	12	—	—	—
11	72:16:0000000:472:3У1	72:16:000000:472	Тюменская область, Тобольский район, Тобольское лесничество: Тобольское участковое лесничество (кварталы: № 1 - № 114, № 123 - № 236), Карачинское участковое лесничество (кварталы: № 1 - № 175), Байкаловское участковое лесничество (кварталы: № 1 - № 114, № 123 - № 236), Иртышское участковое лесничество (кварталы: № 1 - № 201), Нижне-Аремзянское участковое лесничество (кварталы: № 1 - № 47, № 55 - № 68, № 73 - № 99, № 101 - № 197), Носкинское участковое лесничество (кварталы: № 1 - № 448), (кварталы: № 1 -	72:00:0000000:326, 72:00:0000000:332, 72:05:0000000:620, 72:16:0000000:1124, 72:16:0000000:1270, 72:16:1438001:160, 72:18:0000000:2325, 72:16:0000000:1758, 72:16:0000000:1760, 72:16:0000000:1763, 72:16:0000000:1764, 72:16:0000000:1775, 72:16:0626002:741, 72:16:0626002:740, 72:16:0626002:752, 72:16:0626002:751,	99075	—	Российская Федерация (собственность)/ АО «Россети Тюмень», АО «Связьтранснефть», АО «Газпром газораспределение Север», ООО «УватКарьерСтрой», ООО «МИРГРАД», АО «Росгеология», АО «Тюменьэнерго» АО «Транснефть-Сибирь», ПАО «Газпром», ПАО «Транснефть», АО «СибурТюменьГаз», ООО «Газпром трансгаз Сургут», ОАО	Собственность / аренда
12	72:16:0000000:472:3У2				6412	—		
13	72:16:0000000:472:3У3				2134	—		
14	72:16:0000000:472:3У4				108	—		
15	72:16:0000000:472:3У5				14511	—		
16	72:16:0000000:472:3У6				14490	—		
17	72:16:0000000:472:3У7				55334	—		
18	72:16:0000000:472:3				7786	—		

ПОЯСНИТЕЛЬНАЯ ЗАПИСКА		ООО «ВолгаМостПроект»	Лист
			31
11-23-72-ПМТ/ОЧ-ПЗ		Изм.	

№ п. п.	Условный номер образуемого земельного участка	Кадастровый номер существующего земельного участка	Адрес или описание местоположения земельного участка	Перечень и адреса объектов недвижимого имущества, расположенных на земельном участке	Площадь резервирования для государственных или муниципальных нужд	Площадь изъятия для государственных или муниципальных нужд	Правообладатель земельного участка	Вид права
	У8		№ 411), Тобольское сельское участковое лесничество: СП Надцинское (квартал: № 13); СП Сетовское (квартал: № 12); СП Башковское (кварталы: № 48); СП Малозоркальцевское (кварталы: № 14 - № 27, № 29, № 30); СП Прииртышское (кварталы: № 91 - № 98); СП Абалакское (кварталы: № 99 - № 133); СП Верхне-Аремзянское (кварталы: № 49 - № 90); СП Карачинское (кварталы: № 40 - № 45, № 47); СП Ворогушенское (кварталы: № 17 - № 22); СП Дегтяревское (кварталы: № 46, № 48 - № 55, № 57); СП Байкаловское (кварталы: № 81 - № 88); СП Ушаровское (кварталы: № 1 - № 12); СП Санниковское (кварталы: № 23, № 26, № 27, № 29 - № 39); СП Загваздинское (кварталы: № 134 - № 156); СП Полуяновское (кварталы: № 157 - № 164); СП Кутарбитское (кварталы: № 56, № 58 - № 69); СП Булашовское (кварталы: № 70 - № 77); СП Хмелевское (кварталы: № 13 - № 16, № 78 - № 80); СП Овсянниковское (кварталы: № 28, № 31 - № 47); СП Ермаковское (кварталы: № 1 - № 11)	72:16:0626002:750, 72:16:0626002:744, 72:16:0626002:743, 72:16:0626002:742, 72:16:0626002:749, 72:16:0626002:748, 72:16:0626002:747, 72:16:0626002:746, 72:16:0626002:745, 72:16:0626002:753, 72:16:0626002:754, 72:16:0626002:755, 72:16:0626002:756, 72:16:0626002:757, 72:16:0626002:764, 72:16:0626002:760, 72:16:0626002:759, 72:16:0626002:758, 72:16:0626002:763, 72:16:0626002:762, 72:16:0626002:761, 72:16:0626002:771, 72:16:0626002:770, 72:16:0626002:769, 72:16:0626002:768, 72:16:0626002:767, 72:16:0626002:766, 72:16:0626002:765, 72:00:0000000:55529, 72:00:0000000:55530.			«Российские железные дороги», Федеральное государственное бюджетное научное учреждение "Всероссийский научно-исследовательский институт рыбного хозяйства и океанографии", ООО «Туристическая компания Сибирь-Тур», ООО «Кордон», ООО «Артомик» ООО «Исток», ао «Связь объектов транспорта и добычи нефти», ООО «Правдинская Геологоразведочная экспедиция», ООО «Торгово-перерабатывающая компания «Базис»» (аренда)	
19	72:16:0000000:472:3 У9			200	—			
20	72:16:0000000:472:3 У10			3901	—			

ПОЯСНИТЕЛЬНАЯ ЗАПИСКА	ООО «ВолгаМостПроект»	Лист
	11-23-72-ПМТ/ОЧ-ПЗ	32
Изм.		

№ п. п.	Условный номер образуемого земельного участка	Кадастровый номер существующего земельного участка	Адрес или описание местоположения земельного участка	Перечень и адреса объектов недвижимого имущества, расположенных на земельном участке	Площадь резервирования для государственных или муниципальных нужд	Площадь изъятия для государственных или муниципальных нужд	Правообладатель земельного участка	Вид права
				72:00:0000000:55531, 72:16:0626002:786, 72:00:0000000:55577, 72:16:0626002:781, 72:16:0626002:780, 72:16:0626002:778, 72:16:0626002:777, 72:16:0626002:776, 72:16:0626002:775, 72:16:0626002:774, 72:16:0626002:773, 72:16:0626002:779, 72:16:0626002:782, 72:16:0626002:783, 72:00:0000000:55578, 72:16:0626002:785, 72:16:0626002:784, 72:00:0000000:55599, 72:00:0000000:55598, 72:00:0000000:55596, 72:16:1502001:162, 72:16:1502001:164, 72:16:1502001:165, 72:16:1502001:176, 72:00:0000000:55489,				

ПОЯСНИТЕЛЬНАЯ ЗАПИСКА	ООО «ВолгаМостПроект»	Лист
		33
11-23-72-ПМТ/ОЧ-ПЗ	Изм.	

№ п. п.	Условный номер образуемого земельного участка	Кадастровый номер существующего земельного участка	Адрес или описание местоположения земельного участка	Перечень и адреса объектов недвижимого имущества, расположенных на земельном участке	Площадь резервирования для государственных или муниципальных нужд	Площадь изъятия для государственных или муниципальных нужд	Правообладатель земельного участка	Вид права	
				72:00:0000000:55490, 72:16:0626002:730, 72:16:0626002:731, 72:16:0626002:732, 72:16:0626002:733, 72:16:0626002:734, 72:16:0626002:735, 72:16:0626002:736, 72:16:0626002:737, 72:16:0626002:738, 72:16:0626002:739, 72:00:0000000:55532, 72:16:0000000:543, 72:24:0000000:6851, 72:16:0000000:2796, 72:16:0000000:2797					
21	72:16:1708003:3У1	—	—	—	61	—	—	—	
22	72:16:1708003:3У2	—	—	—	23	—	—	—	
23	72:16:0000000:472:3У11	72:16:0000000:472	Тюменская область, Тобольский район, Тобольское лесничество: Тобольское участковое лесничество (кварталы: № 1 - № 114, № 123 - № 236), Карачинское участковое лесничество (кварталы: № 1 - № 175), Байкаловское участковое лесничество (кварталы: № 1 - № 114, № 123 - №	72:00:0000000:326, 72:00:0000000:332, 72:05:0000000:620, 72:16:0000000:1124, 72:16:0000000:1270, 72:16:1438001:160, 72:18:0000000:2325, 72:16:0000000:1758, 72:16:0000000:1760,	1434	—	Российская Федерация (собственность)/ АО «Россети Тюмень», АО «Связьтранснефть», АО «Газпром газораспределение Север», ООО «УватКарьерСтрой», ООО «МИРГРАД», АО	Собственность / аренда	
			ПОЯСНИТЕЛЬНАЯ ЗАПИСКА					ООО «ВолгаМостПроект»	Лист 34
			11-23-72-ПМТ/ОЧ-ПЗ					Изм.	

№ п. п.	Условный номер образуемого земельного участка	Кадастровый номер существующего земельного участка	Адрес или описание местоположения земельного участка	Перечень и адреса объектов недвижимого имущества, расположенных на земельном участке	Площадь резервирования для государственных или муниципальных нужд	Площадь изъятия для государственных или муниципальных нужд	Правообладатель земельного участка	Вид права
			236), Иртышское участковое лесничество (кварталы: № 1 - № 201), Нижне-Аремзянское участковое лесничество (кварталы: № 1 - № 47, № 55 - № 68, № 73 - № 99, № 101 - № 197), Носкинское участковое лесничество (кварталы: № 1 - № 448), (кварталы: № 1 - № 411), Тобольское сельское участковое лесничество: СП Надцинское (квартал: № 13); СП Сетовское (квартал: № 12); СП Башковское (кварталы: № 48); СП Малозоркальцевское (кварталы: № 14 - № 27, № 29, № 30); СП Прииртышское (кварталы: № 91 - № 98); СП Абалакское (кварталы: № 99 - № 133); СП Верхне-Аремзянское (кварталы: № 49 - № 90); СП Карачинское (кварталы: № 40 - № 45, № 47); СП Ворогушенское (кварталы: № 17 - № 22); СП Дегтяревское (кварталы: № 46, № 48 - № 55, № 57); СП Байкаловское (кварталы: № 81 - № 88); СП Ушаровское (кварталы: № 1 - № 12); СП Санниковское (кварталы: № 23, № 26, № 27, № 29 - № 39); СП Загваздинское (кварталы: № 134 - № 156); СП Полуяновское (кварталы: № 157 - №	72:16:0000000:1763, 72:16:0000000:1764, 72:16:0000000:1775, 72:16:0626002:741, 72:16:0626002:740, 72:16:0626002:752, 72:16:0626002:751, 72:16:0626002:750, 72:16:0626002:744, 72:16:0626002:743, 72:16:0626002:742, 72:16:0626002:749, 72:16:0626002:748, 72:16:0626002:747, 72:16:0626002:746, 72:16:0626002:745, 72:16:0626002:753, 72:16:0626002:754, 72:16:0626002:755, 72:16:0626002:756, 72:16:0626002:757, 72:16:0626002:764, 72:16:0626002:760, 72:16:0626002:759, 72:16:0626002:758, 72:16:0626002:763, 72:16:0626002:762, 72:16:0626002:761, 72:16:0626002:771, 72:16:0626002:770,			«Росгеология», АО «Тюменьэнерго» АО «Транснефть-Сибирь», ПАО «Газпром», ПАО «Транснефть», АО «СибурТюменьГаз», ООО «Газпром трансгаз Сургут», ОАО «Российские железные дороги», Федеральное государственное бюджетное научное учреждение "Всероссийский научно-исследовательский институт рыбного хозяйства и океанографии", ООО «Туристическая компания Сибирь-Тур», ООО «Кордон», ООО «Артомик» ООО «Исток», ао «Связь объектов транспорта и добычи нефти», ООО «Правдинская Геологоразведочная экспедиция», ООО «Торгово-перерабатывающая компания «Базис»» (аренда)	

ПОЯСНИТЕЛЬНАЯ ЗАПИСКА	ООО «ВолгаМостПроект»	Лист
		35
11-23-72-ПМТ/ОЧ-ПЗ	Изм.	

№ п. п.	Условный номер образуемого земельного участка	Кадастровый номер существующего земельного участка	Адрес или описание местоположения земельного участка	Перечень и адреса объектов недвижимого имущества, расположенных на земельном участке	Площадь резервирования для государственных или муниципальных нужд	Площадь изъятия для государственных или муниципальных нужд	Правообладатель земельного участка	Вид права
			164); СП Кутарбитское (кварталы: № 56, № 58 - № 69); СП Булашовское (кварталы: № 70 - № 77); СП Хмелевское (кварталы: № 13 - № 16, № 78 - № 80); СП Овсянниковское (кварталы: № 28, № 31 - № 47); СП Ермаковское (кварталы: № 1 - № 11)	72:16:0626002:769, 72:16:0626002:768, 72:16:0626002:767, 72:16:0626002:766, 72:16:0626002:765, 72:00:0000000:55529, 72:00:0000000:55530, 72:00:0000000:55531, 72:16:0626002:786, 72:00:0000000:55577, 72:16:0626002:781, 72:16:0626002:780, 72:16:0626002:778, 72:16:0626002:777, 72:16:0626002:776, 72:16:0626002:775, 72:16:0626002:774, 72:16:0626002:773, 72:16:0626002:779, 72:16:0626002:782, 72:16:0626002:783, 72:00:0000000:55578, 72:16:0626002:785, 72:16:0626002:784, 72:00:0000000:55599, 72:00:0000000:55598,				

ПОЯСНИТЕЛЬНАЯ ЗАПИСКА	ООО «ВолгаМостПроект»	Лист
		36
11-23-72-ПМТ/ОЧ-ПЗ	Изм.	

№ п. п.	Условный номер образуемого земельного участка	Кадастровый номер существующего земельного участка	Адрес или описание местоположения земельного участка	Перечень и адреса объектов недвижимого имущества, расположенных на земельном участке	Площадь резервирования для государственных или муниципальных нужд	Площадь изъятия для государственных или муниципальных нужд	Правообладатель земельного участка	Вид права
				72:00:0000000:55596, 72:16:1502001:162, 72:16:1502001:164, 72:16:1502001:165, 72:16:1502001:176, 72:00:0000000:55489, 72:00:0000000:55490, 72:16:0626002:730, 72:16:0626002:731, 72:16:0626002:732, 72:16:0626002:733, 72:16:0626002:734, 72:16:0626002:735, 72:16:0626002:736, 72:16:0626002:737, 72:16:0626002:738, 72:16:0626002:739, 72:00:0000000:55532, 72:16:0000000:543, 72:24:0000000:6851, 72:16:0000000:2796, 72:16:0000000:2797				
24	72:16:1707004:3Y5	—	—	—	5575	—	—	—
25	72:16:0000000:472:3Y12	72:16:0000000:472	Тюменская область, Тобольский	72:00:0000000:326, 72:00:0000000:332,	4574	—	Российская Федерация	Собственность /

ПОЯСНИТЕЛЬНАЯ ЗАПИСКА	ООО «ВолгаМостПроект»	Лист
		37
11-23-72-ПМТ/ОЧ-ПЗ	Изм.	

№ п. п.	Условный номер образуемого земельного участка	Кадастровый номер существующего земельного участка	Адрес или описание местоположения земельного участка	Перечень и адреса объектов недвижимого имущества, расположенных на земельном участке	Площадь резервирования для государственных или муниципальных нужд	Площадь изъятия для государственных или муниципальных нужд	Правообладатель земельного участка	Вид права
26	72:16:0000000:472:3 У13		район, Тобольское лесничество: Тобольское участковое лесничество (кварталы: № 1 - № 114, № 123 - № 236), Карачинское участковое лесничество (кварталы: № 1 - № 175), Байкаловское участковое лесничество (кварталы: № 1 - № 114, № 123 - № 236), Иртышское участковое лесничество (кварталы: № 1 - № 201), Нижне-Аремзянское участковое лесничество (кварталы: № 1 - № 47, № 55 - № 68, № 73 - № 99, № 101 - № 197), Носкинское участковое лесничество (кварталы: № 1 - № 448), (кварталы: № 1 - № 411), Тобольское сельское участковое лесничество: СП Надцинское (квартал: № 13); СП Сетовское (квартал: № 12); СП Башковское (кварталы: № 48); СП Малозоркальцевское (кварталы: № 14 - № 27, № 29, № 30); СП Прииртышское (кварталы: № 91 - № 98); СП Абалакское (кварталы: № 99 - № 133); СП Верхне-Аремзянское (кварталы: № 49 - № 90); СП Карачинское (кварталы: № 40 - № 45, № 47); СП Ворогушенское (кварталы: № 17 - № 22); СП Дегтяревское (кварталы: №	72:05:0000000:620, 72:16:0000000:1124, 72:16:0000000:1270, 72:16:1438001:160, 72:18:0000000:2325, 72:16:0000000:1758, 72:16:0000000:1760, 72:16:0000000:1763, 72:16:0000000:1764, 72:16:0000000:1775, 72:16:0626002:741, 72:16:0626002:740, 72:16:0626002:752, 72:16:0626002:751, 72:16:0626002:750, 72:16:0626002:744, 72:16:0626002:743, 72:16:0626002:742, 72:16:0626002:749, 72:16:0626002:748, 72:16:0626002:747, 72:16:0626002:746, 72:16:0626002:745, 72:16:0626002:753, 72:16:0626002:754, 72:16:0626002:755, 72:16:0626002:756, 72:16:0626002:757, 72:16:0626002:764, 72:16:0626002:760,	1158	—	(собственность)/ АО «Россети Тюмень», АО «Связь-транснефть», АО «Газпром газораспределение Север», ООО «УватКарьерСтрой», ООО «МИРГРАД», АО «Росгеология», АО «Тюменьэнерго» АО «Транснефть-Сибирь», ПАО «Газпром», ПАО «Транснефть», АО «СибурТюменьГаз», ООО «Газпром трансгаз Сургут», ОАО «Российские железные дороги», Федеральное государственное бюджетное научное учреждение "Всероссийский научно-исследовательский институт рыбного хозяйства и океанографии", ООО «Туристическая компания Сибирь-Тур», ООО «Кордон», ООО «Артомик» ООО «Исток», ао «Связь объектов транспорта и до-	аренда

ПОЯСНИТЕЛЬНАЯ ЗАПИСКА	ООО «ВолгаМостПроект»	Лист
	11-23-72-ПМТ/ОЧ-ПЗ	38
Изм.		

№ п. п.	Условный номер образуемого земельного участка	Кадастровый номер существующего земельного участка	Адрес или описание местоположения земельного участка	Перечень и адреса объектов недвижимого имущества, расположенных на земельном участке	Площадь резервирования для государственных или муниципальных нужд	Площадь изъятия для государственных или муниципальных нужд	Правообладатель земельного участка	Вид права
			46, № 48 - № 55, № 57); СП Байкаловское (кварталы: № 81 - № 88); СП Ушаровское (кварталы: № 1 - № 12); СП Санниковское (кварталы: № 23, № 26, № 27, № 29 - № 39); СП Загваздинское (кварталы: № 134 - № 156); СП Полуяновское (кварталы: № 157 - № 164); СП Кутарбитское (кварталы: № 56, № 58 - № 69); СП Булашовское (кварталы: № 70 - № 77); СП Хмелевское (кварталы: № 13 - № 16, № 78 - № 80); СП Овсянниковское (кварталы: № 28, № 31 - № 47); СП Ермаковское (кварталы: № 1 - № 11)	72:16:0626002:759, 72:16:0626002:758, 72:16:0626002:763, 72:16:0626002:762, 72:16:0626002:761, 72:16:0626002:771, 72:16:0626002:770, 72:16:0626002:769, 72:16:0626002:768, 72:16:0626002:767, 72:16:0626002:766, 72:16:0626002:765, 72:00:0000000:55529, 72:00:0000000:55530, 72:00:0000000:55531, 72:16:0626002:786, 72:00:0000000:55577, 72:16:0626002:781, 72:16:0626002:780, 72:16:0626002:778, 72:16:0626002:777, 72:16:0626002:776, 72:16:0626002:775, 72:16:0626002:774, 72:16:0626002:773, 72:16:0626002:779, 72:16:0626002:782, 72:16:0626002:783,			бычи нефти», ООО «Правдинская Геологоразведочная экспедиция», ООО «Торгово-перерабатывающая компания «Базис»» (аренда)	
			ПОЯСНИТЕЛЬНАЯ ЗАПИСКА				ООО «ВолгаМостПроект»	Лист 39
			11-23-72-ПМТ/ОЧ-ПЗ				Изм.	

№ п. п.	Условный номер образуемого земельного участка	Кадастровый номер существующего земельного участка	Адрес или описание местоположения земельного участка	Перечень и адреса объектов недвижимого имущества, расположенных на земельном участке	Площадь резервирования для государственных или муниципальных нужд	Площадь изъятия для государственных или муниципальных нужд	Правообладатель земельного участка	Вид права
				72:00:0000000:55578, 72:16:0626002:785, 72:16:0626002:784, 72:00:0000000:55599, 72:00:0000000:55598, 72:00:0000000:55596, 72:16:1502001:162, 72:16:1502001:164, 72:16:1502001:165, 72:16:1502001:176, 72:00:0000000:55489, 72:00:0000000:55490, 72:16:0626002:730, 72:16:0626002:731, 72:16:0626002:732, 72:16:0626002:733, 72:16:0626002:734, 72:16:0626002:735, 72:16:0626002:736, 72:16:0626002:737, 72:16:0626002:738, 72:16:0626002:739, 72:00:0000000:55532, 72:16:0000000:543, 72:24:0000000:6851,				

ПОЯСНИТЕЛЬНАЯ ЗАПИСКА	ООО «ВолгаМостПроект»	Лист
		40
11-23-72-ПМТ/ОЧ-ПЗ	Изм.	

№ п. п.	Условный номер образуемого земельного участка	Кадастровый номер существующего земельного участка	Адрес или описание местоположения земельного участка	Перечень и адреса объектов недвижимого имущества, расположенных на земельном участке	Площадь резервирования для государственных или муниципальных нужд	Площадь изъятия для государственных или муниципальных нужд	Правообладатель земельного участка	Вид права
				72:16:0000000:2796, 72:16:0000000:2797				
27	72:16:000000:3У5(1)	—	—	—	1,6	—	—	—
	72:16:000000:3У5(2)				0,1			
	72:16:000000:3У5(3)				0,1			
	72:16:000000:3У5(4)				0,1			
	72:16:000000:3У5(5)				0,1			
	72:16:000000:3У5(6)				0,1			
	72:16:000000:3У5(7)				0,1			
	72:16:000000:3У5(8)				0,1			
	72:16:000000:3У5(9)				0,1			
	72:16:000000:3У5(10)				0,1			
	72:16:000000:3У5(11)				1,3			
	72:16:000000:3У5(12)				0,1			
	72:16:000000:3У5(13)				0,1			
	72:16:000000:3У5(14)				0,1			
					Всего: 4			
28	72:16:1708002:3У2	—	—	—	1572	—	—	—
29	72:16:1707005:155(1)	72:16:1707005:155(1)	Тюменская область, Тобольский район, Тобольское лесничество, Тобольское участковое лесничество, но-	—	—	2549,24	Российская Федерация / Общество с ограниченной ответственностью "Перспектива"	Собственность / аренда

ПОЯСНИТЕЛЬНАЯ ЗАПИСКА	ООО «ВолгаМостПроект»	Лист
		41
11-23-72-ПМТ/ОЧ-ПЗ		Изм.

№ п. п.	Условный номер образуемого земельного участка	Кадастровый номер существующего земельного участка	Адрес или описание местоположения земельного участка	Перечень и адреса объектов недвижимого имущества, расположенных на земельном участке	Площадь резервирования для государственных или муниципальных нужд	Площадь изъятия для государственных или муниципальных нужд	Правообладатель земельного участка	Вид права
			мера лесных кварталов (лесотаксационный выдел/часть лесотаксационного выдела): № 126 (41)					
30	72:16:1707005:155 (2)	72:16:1707005:155(2)	Тюменская область, Тобольский район, Тобольское лесничество, Тобольское участковое лесничество, номера лесных кварталов (лесотаксационный выдел/часть лесотаксационного выдела): № 126 (41)	—	—	1028,76	Российская Федерация / Общество с ограниченной ответственностью "Перспектива"	Собственность / аренда
31	72:16:1707005:154	72:16:1707005:154	Тюменская область, Тобольский район, Тобольское лесничество, Тобольское участковое лесничество, номера лесных кварталов (лесотаксационный выдел/часть лесотаксационного выдела): № 126 (97)	—	—	422	Российская Федерация / Общество с ограниченной ответственностью "Перспектива"	Собственность / аренда
32	72:16:0000000:452:3 УЗ	72:16:0000000:452	Местоположение установлено относительно ориентира, расположенного за пределами участка. Почтовый адрес ориентира: обл. Тюменская, р-н Тобольский, на левом берегу р. Иртыш, севернее д. Сумкино.	72:00:0000000:55531, 72:00:0000000:5553, 72:16:0000000:2770	1417	—	Российская Федерация	Собственность

ПОЯСНИТЕЛЬНАЯ ЗАПИСКА	ООО «ВолгаМостПроект»	Лист
		42
11-23-72-ПМТ/ОЧ-ПЗ	Изм.	

Участок автомобильной дороги предполагает занятие земельных участков, находящихся в государственной собственности, в собственности субъекта Российской Федерации, в аренде юридических лиц, а также земельных участков, находящихся в государственной собственности, предоставленных в постоянное (бессрочное) пользование государственным и муниципальным учреждениям (бюджетным, казенным).

Проектом межевания предусмотрены следующие способы образования земельных участков:

- образование земельных участков из земель, государственная собственность на которые не разграничена;
- образование земельных участков путем раздела с сохранением исходного земельного участка в измененных границах.

1.3 Перечень кадастровых номеров существующих земельных участков, на которых линейный объект может быть размещен на условиях сервитута, публичного сервитута, их адреса или описание местоположения, перечень и адреса, расположенных на таких земельных участках объектов недвижимого имущества (при наличии сведений о них в Едином государственном реестре недвижимости)

В соответствии п. 1-3 ст. 39.37 ЗК РФ сформированы границы публичных сервитутов (Таблица 5, 6), подлежащих установлению в соответствии с законодательством Российской Федерации.

В границах зоны планируемого размещения линейного объекта, установленных проектом планировки территории, расположены земельные участки, предназначенные для размещения автомобильных дорог регионального значения, а также являющиеся территориями общего пользования. На данных участках предусмотрено установление публичного сервитута для устройства пересечения автомобильной дороги с автомобильной дорогой или примыканием автомобильной дороги к другим автомобильным дорогам на земельных участках, находящихся в государственной или муниципальной собственности, в границах полосы отвода автомобильной дороги.

Согласно ст. 39.41 ЗК РФ границы публичного сервитута определяются в соответствии с установленными документацией по планировке территории границами зон планируемого размещения объектов, следовательно, границы публичного сервитута совпадают с границами зоны планируемого размещения сетей, подлежащих переустройству.

Публичные сервитуты ПС1, ПС2 устанавливаются в целях реконструкции, эксплуатации объектов электросетевого хозяйства (п.п. 1 ст.39.39 Земельного кодекса РФ) сроком на 10 лет.

Публичные сервитуты ПС3, ПС4, ПС5, ПС6 устанавливаются в целях реконструкции, капитального ремонта участков (частей) инженерных сооружений, являющихся линейными объектами (п.п. 6 ст.39.39 Земельного кодекса РФ) – подъездных / объездных дорог и их неотъемлемых частей сроком на 1 год.

ПОЯСНИТЕЛЬНАЯ ЗАПИСКА	ООО «ВолгаМостПроект»	Лист
		43
11-23-72-ПМТ/ОЧ-ПЗ	Изм.	

Таблица 5. Сведения о земельных участках, на которых линейный объект может быть размещен на условиях сервитута

№ п.п.	Условный номер устанавливаемого публичного сервитута	Кадастровый номер земельного участка/номер кадастрового квартала	Площадь устанавливаемого публичного сервитута	Правообладатель земельного участка/вид права	Площадь земельного участка	Адрес (местоположение) изменяемого земельного участка	Категория земель	Вид разрешенного использования исходного земельного участка
1	Сервитут 1	72:16:0000000:98 (вх.72:16:1707005:24)	0,1	Российская Федерация / Собственность, Акционерное общество энергетики и электрификации "Тюменьэнерго" / Аренда	274	Местоположение установлено относительно ориентира, расположенного в границах участка.Ориентир ЭСК от ПС 110/10 кВ "Волгинская" ВЛ-10 кВ ф. 3/Совхоз с ВЛ-0,4 кВ, ПС 35/10 кВ Зверосовхоз ВЛ-10 кВ ф. 3/Ферма, ВЛ-10 кВ ф. Песлок с ВЛ-0,4 кВ. Почтовый адрес ориентира: обл. Тюменская, р-н Тобольский, г. Тобольск, ЭСК ВЛ-10 кВ фидер 3/Совхоз, ВЛ-10 кВ фидер Поселок, ФД-8.	Земли промышленности*	используется для размещения и использования по назначению объекта энергетики
2	Сервитут 2	72:16:0000000:98 (вх.72:16:1707005:25)	0,1	Российская Федерация / Собственность, Акционерное общество энергетики и электрификации "Тюменьэнерго" / Аренда	274	Местоположение установлено относительно ориентира, расположенного в границах участка.Ориентир ЭСК от ПС 110/10 кВ "Волгинская" ВЛ-10 кВ ф. 3/Совхоз с ВЛ-0,4 кВ, ПС 35/10 кВ Зверосовхоз ВЛ-10 кВ ф. 3/Ферма, ВЛ-10 кВ ф. Песлок с ВЛ-0,4 кВ. Почтовый адрес ориентира: обл. Тюменская, р-н Тобольский, г. Тобольск, ЭСК ВЛ-10 кВ фидер 3/Совхоз, ВЛ-10 кВ фидер Поселок, ФД-8.	Земли промышленности*	используется для размещения и использования по назначению объекта энергетики

Земли промышленности* – Земли промышленности, энергетики, транспорта, связи, радиовещания, телевидения, информатики, земли для обеспечения космической деятельности, земли обороны, безопасности и земли иного специального назначения

						11-23-72-ПМТ/ОЧ-ПЗ	Лист
Изм.	Кол. уч	Лист	№ док.	Подп.	Дата		44

Таблица 6. Сведения о земельных участках, на которых линейный объект может быть размещен на условиях публичного сервитута

№ п.п.	Условный номер устанавливаемого публичного сервитута	Кадастровый номер земельного участка/номер кадастрового квартала	Площадь устанавливаемого публичного сервитута	Правообладатель земельного участка/вид права	Площадь земельного участка	Адрес (местоположение) изменяемого земельного участка	Категория земель	Вид разрешенного использования исходного земельного участка	Цель установления сервитута	Срок действия публичного сервитута
1	ПС1	72:16:1707005:155(1)	36	Российская Федерация / Собственность, Общество с ограниченной ответственностью "Перспектива" / Аренда	3578	Тюменская область, Тобольский район, Тобольское лесничество, Тобольское участковое лесничество, номера лесных кварталов (лесотаксационный выдел/часть лесотаксационного выдела): № 126 (41)	Земли лесного фонда	Осуществление рекреационной деятельности	Установление публичного сервитута для реконструкции, эксплуатации объектов электросетевого хозяйства, их неотъемлемых технологических частей, если указанные объекты являются объектами федерального, регионального или местного значения, либо необходимы для организации подключения (технологического присоединения) к сетям инженерно-технического обеспечения, либо переносятся в связи с изъятием земельных участков, на которых они ранее располагались, для государственных или муниципальных нужд	10 лет
		72:16:1707005:155(2)	44							
		72:16:1707005:154	120	Российская Федерация / Собственность, - / Аренда	422	Тюменская область, Тобольский район, Тобольское лесничество, номера лесных кварталов (лесотаксационный выдел/часть лесотаксационного выдела): № 126 (97)	Земли лесного фонда	Осуществление рекреационной деятельности		
		72:16:0000000:472	5127	Российская Федерация (собственность)/ АО «Россети Тюмень», АО «Связьтранс-нефть», АО	470 701 224	Тюменская область, Тобольский район, Тобольское лесничество: Тобольское участковое лесничество (кварталы: № 1 - № 114, № 123 - № 236), Карачинское участковое лесничество	Земли лесного фонда	Лесной участок		
11-23-72-ПМТ/ОЧ-ПЗ										Лист
										45
			Изм.	Кол. уч	Лист	№ док.	Подп.	Дата		

№ п.п.	Условный номер устанавливаемого публичного сервитута	Кадастровый номер земельного участка/номер кадастрового квартала	Площадь устанавливаемого публичного сервитута	Правообладатель земельного участка/вид права	Площадь земельного участка	Адрес (местоположение) изменяемого земельного участка	Категория земель	Вид разрешенного использования исходного земельного участка	Цель установления сервитута	Срок действия публичного сервитута
				«Газпром газораспределение Север», ООО «УватКарьерСтрой», ООО «МИРГРАД», АО «Росгеология», АО «Тюменьэнерго» АО «Транснефть-Сибирь», ПАО «Газпром», ПАО «Транснефть», АО «СибурТюменьГаз», ООО «Газпром трансгаз Сургут», ОАО «Российские железные дороги», Федеральное государственное бюджетное научное учреждение		(кварталы: № 1 - № 175), Байкаловское участковое лесничество (кварталы: № 1 - № 114, № 123 - № 236), Иртышское участковое лесничество (кварталы: № 1 - № 201), Нижне-Аремзянское участковое лесничество (кварталы: № 1 - № 47, № 55 - № 68, № 73 - № 99, № 101 - № 197), Носкинское участковое лесничество (кварталы: № 1 - № 448), (кварталы: № 1 - № 411), Тобольское сельское участковое лесничество: СП Надцинское (квартал: № 13); СП Сетовское (квартал: № 12); СП Башковское (кварталы: № 48); СП Малозоркальцевское (кварталы: № 14 - № 27, № 29, № 30); СП Прииртышское (кварталы: № 91 - № 98); СП Абалакское				

Изм.	Кол. уч	Лист	№ док.	Подп.	Дата

11-23-72-ПМТ/ОЧ-ПЗ

Лист

46

№ п.п.	Условный номер устанавливаемого публичного сервитута	Кадастровый номер земельного участка/номер кадастрового квартала	Площадь устанавливаемого публичного сервитута	Правообладатель земельного участка/вид права	Площадь земельного участка	Адрес (местоположение) изменяемого земельного участка	Категория земель	Вид разрешенного использования исходного земельного участка	Цель установления сервитута	Срок действия публичного сервитута
				"Всероссийский научно-исследовательский институт рыбного хозяйства и океанографии", ООО «Туристическая компания Сибирь-Тур», ООО «Кордон», ООО «Артомик» ООО «Исток», ао «Связь объектов транспорта и добычи нефти», ООО «Правдинская Геологоразведочная экспедиция», ООО «Торгово-перерабатывающая компания «Базис»» (аренда)		(кварталы: № 99 - № 133); СП Верхне-Аремзянское (кварталы: № 49 - № 90); СП Карачинское (кварталы: № 40 - № 45, № 47); СП Ворогушенское (кварталы: № 17 - № 22); СП Дегтяревское (кварталы: № 46, № 48 - № 55, № 57); СП Байкаловское (кварталы: № 81 - № 88); СП Ушаровское (кварталы: № 1 - № 12); СП Санниковское (кварталы: № 23, № 26, № 27, № 29 - № 39); СП Загваздинское (кварталы: № 134 - № 156); СП Полуяновское (кварталы: № 157 - № 164); СП Кутарбитское (кварталы: № 56, № 58 - № 69); СП Булашовское (кварталы: № 70 - № 77); СП Хмелевское (кварталы: № 13 - № 16, № 78 - № 80); СП Овсянниковское (кварталы: № 28, № 31 - №				

Изм.	Кол. уч	Лист	№ док.	Подп.	Дата

11-23-72-ПМТ/ОЧ-ПЗ

Лист

47

№ п.п.	Условный номер устанавливаемого публичного сервитута	Кадастровый номер земельного участка/номер кадастрового квартала	Площадь устанавливаемого публичного сервитута	Правообладатель земельного участка/вид права	Площадь земельного участка	Адрес (местоположение) изменяемого земельного участка	Категория земель	Вид разрешенного использования исходного земельного участка	Цель установления сервитута	Срок действия публичного сервитута
						47); СП Ермаковское (кварталы: № 1 - № 11)				
		72:16:0000000:98	0,07	Российская Федерация / Собственность, Акционерное общество энергетики и электрификации "Тюмень-энерго" / Аренда	274	Местоположение установлено относительно ориентира, расположенного в границах участка. Ориентир ЭСК от ПС 110/10 кВ "Волгинская" ВЛ-10 кВ ф. 3/Совхоз с ВЛ-0,4 кВ, ПС 35/10 кВ Зверосовхоз ВЛ-10 кВ ф. 3/Ферма, ВЛ-10 кВ ф. Песлок с ВЛ-0,4 кВ. Почтовый адрес ориентира: обл. Тюменская, р-н Тобольский, г. Тобольск, ЭСК ВЛ-10 кВ фидер 3/Совхоз, ВЛ-10 кВ фидер Поселок, ФД-8.	Земли промышленности*	используется для размещения и использования по назначению объекта энергетики		
2	ПС2	72:16:0000000:98	0,14	Российская Федерация / Собственность, Акционерное общество энергетики и электрификации	274	Местоположение установлено относительно ориентира, расположенного в границах участка. Ориентир ЭСК от ПС 110/10 кВ "Волгинская" ВЛ-10 кВ ф. 3/Совхоз с ВЛ-0,4 кВ,	Земли промышленности*	используется для размещения и использования по назначению объекта энергетики	Установление публичного сервитута для реконструкции, эксплуатации объектов электросетевого хозяйства, их неотъемлемых технологических частей, если	10 лет

Изм.	Кол. уч	Лист	№ док.	Подп.	Дата

11-23-72-ПМТ/ОЧ-ПЗ

Лист

48

№ п.п.	Условный номер устанавливаемого публичного сервитута	Кадастровый номер земельного участка/номер кадастрового квартала	Площадь устанавливаемого публичного сервитута	Правообладатель земельного участка/вид права	Площадь земельного участка	Адрес (местоположение) изменяемого земельного участка	Категория земель	Вид разрешенного использования исходного земельного участка	Цель установления сервитута	Срок действия публичного сервитута
				"Тюмень-энерго" / Аренда		ПС 35/10 кВ Зверосовхоз ВЛ-10 кВ ф. 3/Ферма, ВЛ-10 кВ ф. Песлок с ВЛ-0,4 кВ. Почтовый адрес ориентира: обл. Тюменская, р-н Тобольский, г. Тобольск, ЭСК ВЛ-10 кВ фидер 3/Совхоз, ВЛ-10 кВ фидер Поселок, ФД-8.			указанные объекты являются объектами федерального, регионального или местного значения, либо необходимы для организации подключения (технологического присоединения) к сетям инженерно-технического обеспечения, либо переносятся в связи с изъятием земельных участков, на которых они ранее располагались, для государственных или муниципальных нужд	
		72:16:0000000:472	3958	Российская Федерация (собственность)/ АО «Россети Тюмень», АО «Связьтранс-нефть», АО «Газпром газораспределение Север», ООО «УватКарьерСтрой», ООО «МИРГРАД», АО «Росгеология», АО «Тюменьэнерго»	470 701 224	Тюменская область, Тобольский район, Тобольское лесничество: Тобольское участковое лесничество (кварталы: № 1 - № 114, № 123 - № 236), Карачинское участковое лесничество (кварталы: № 1 - № 175), Байкаловское участковое лесничество (кварталы: № 1 - № 114, № 123 - № 236), Иртышское участковое лесничество (кварталы: № 1 - № 201), Нижне-Аремзянское участковое лесничество (кварталы: №	Земли лесного фонда	Лесной участок		

Изм.	Кол. уч	Лист	№ док.	Подп.	Дата

11-23-72-ПМТ/ОЧ-ПЗ

Лист

49

№ п.п.	Условный номер устанавливаемого публичного сервитута	Кадастровый номер земельного участка/номер кадастрового квартала	Площадь устанавливаемого публичного сервитута	Правообладатель земельного участка/вид права	Площадь земельного участка	Адрес (местоположение) изменяемого земельного участка	Категория земель	Вид разрешенного использования исходного земельного участка	Цель установления сервитута	Срок действия публичного сервитута
				АО «Транснефть-Сибирь», ПАО «Газпром», ПАО «Транснефть», АО «СибурТюменьГаз», ООО «Газпром трансгаз Сургут», ОАО «Российские железные дороги», Федеральное государственное бюджетное научное учреждение "Всероссийский научно-исследовательский институт рыбного хозяйства и океанографии", ООО «Туристическая компания Сибирь-Тур»,		1 - № 47, № 55 - № 68, № 73 - № 99, № 101 - № 197), Носкинское участковое лесничество (кварталы: № 1 - № 448), (кварталы: № 1 - № 411), Тобольское сельское участковое лесничество: СП Надцинское (квартал: № 13); СП Сетовское (квартал: № 12); СП Башковское (кварталы: № 48); СП Малозоркальцевское (кварталы: № 14 - № 27, № 29, № 30); СП Прииртышское (кварталы: № 91 - № 98); СП Абалакское (кварталы: № 99 - № 133); СП Верхне-Аремзянское (кварталы: № 49 - № 90); СП Карачинское (кварталы: № 40 - № 45, № 47); СП Ворогушенское (кварталы: № 17 - № 22); СП Дегтяревское (кварталы: № 46, № 48 - № 55, № 57);				

Изм.	Кол. уч	Лист	№ док.	Подп.	Дата

11-23-72-ПМТ/ОЧ-ПЗ

Лист

50

№ п.п.	Условный номер устанавливаемого публичного сервитута	Кадастровый номер земельного участка/номер кадастрового квартала	Площадь устанавливаемого публичного сервитута	Правообладатель земельного участка/вид права	Площадь земельного участка	Адрес (местоположение) изменяемого земельного участка	Категория земель	Вид разрешенного использования исходного земельного участка	Цель установления сервитута	Срок действия публичного сервитута
				ООО «Кордон», ООО «Артомик» ООО «Исток», ао «Связь объектов транспорта и добычи нефти», ООО «Правдинская Геологоразведочная экспедиция», ООО «Торгово-перерабатывающая компания «Базис»» (аренда)		СП Байкаловское (кварталы: № 81 - № 88); СП Ушаровское (кварталы: № 1 - № 12); СП Санниковское (кварталы: № 23, № 26, № 27, № 29 - № 39); СП Загваздинское (кварталы: № 134 - № 156); СП Полуяновское (кварталы: № 157 - № 164); СП Кутарбитское (кварталы: № 56, № 58 - № 69); СП Булашовское (кварталы: № 70 - № 77); СП Хмелевское (кварталы: № 13 - № 16, № 78 - № 80); СП Овсянниковское (кварталы: № 28, № 31 - № 47); СП Ермаковское (кварталы: № 1 - № 11)				
		72:16:0000000:5	1995	Российская Федерация / Собственность, Федеральное казенное учреждение "Федеральное управ-	6725948	обл. Тюменская, р-н Тобольский	Земли промышленности*	Автомобильный транспорт		

Изм.	Кол. уч	Лист	№ док.	Подп.	Дата

11-23-72-ПМТ/ОЧ-ПЗ

Лист

51

№ п.п.	Условный номер устанавливаемого публичного сервитута	Кадастровый номер земельного участка/номер кадастрового квартала	Площадь устанавливаемого публичного сервитута	Правообладатель земельного участка/вид права	Площадь земельного участка	Адрес (местоположение) изменяемого земельного участка	Категория земель	Вид разрешенного использования исходного земельного участка	Цель установления сервитута	Срок действия публичного сервитута
				ление автомобильных дорог "Урал" Федерального дорожного агентства" / Постоянное (бессрочное) пользование						
3	ПС3	72:16:0000000:452	870	Российская Федерация/собственность	4 805 231	обл. Тюменская, р-н Тобольский, на левом берегу р. Иртыш, севернее д. Сумкино	Земли сельскохозяйственного назначения	Для сельскохозяйственного производства	Установление публичного сервитута для реконструкции, капитального ремонта участков (частей) инженерных сооружений, являющихся линейными объектами	1 год
4	ПС4	72:16:0000000:2659	724	Муниципальное образование городской округ город Тобольск/собственность	28 564	Российская Федерация, Тюменская область, городской округ г. Тобольск, рабочий поселок Сумкино, земельный участок 1	Земли населенных пунктов	Городские леса	Установление публичного сервитута для реконструкции, капитального ремонта участков (частей) инженерных сооружений, являющихся линейными объектами	1 год
5	ПС5	72:16:0000000:472	3958	Российская Фе-	470 701	Тюменская область, То-	Земли лесного	Лесной участок	Установление публичного сервитута	1 год

						11-23-72-ПМТ/ОЧ-ПЗ	Лист
							52
Изм.	Кол. уч	Лист	№ док.	Подп.	Дата		

№ п.п.	Условный номер устанавливаемого публичного сервитута	Кадастровый номер земельного участка/номер кадастрового квартала	Площадь устанавливаемого публичного сервитута	Правообладатель земельного участка/вид права	Площадь земельного участка	Адрес (местоположение) изменяемого земельного участка	Категория земель	Вид разрешенного использования исходного земельного участка	Цель установления сервитута	Срок действия публичного сервитута
				дерация (собственность)/ АО «Россети Тюмень», АО «Связьтранс-нефть», АО «Газпром газораспределение Север», ООО «УватКарьерСтрой», ООО «МИРГРАД», АО «Росгеология», АО «Тюменьэнерго» АО «Транснефть-Сибирь», ПАО «Газпром», ПАО «Транснефть», АО «СибурТюменьГаз», ООО «Газпром трансгаз Сургут», ОАО «Российские	224	больский район, Тобольское лесничество: Тобольское участковое лесничество (кварталы: № 1 - № 114, № 123 - № 236), Карачинское участковое лесничество (кварталы: № 1 - № 175), Байкаловское участковое лесничество (кварталы: № 1 - № 114, № 123 - № 236), Иртышское участковое лесничество (кварталы: № 1 - № 201), Нижне-Аремзянское участковое лесничество (кварталы: № 1 - № 47, № 55 - № 68, № 73 - № 99, № 101 - № 197), Носкинское участковое лесничество (кварталы: № 1 - № 448), (кварталы: № 1 - № 411), Тобольское сельское участковое лесничество: СП Надцинское (квартал: № 13); СП Сетовское (квартал: № 12); СП	фонда		для реконструкции, капитального ремонта участков (частей) инженерных сооружений, являющихся линейными объектами	

Изм.	Кол. уч	Лист	№ док.	Подп.	Дата

11-23-72-ПМТ/ОЧ-ПЗ

Лист

53

№ п.п.	Условный номер устанавливаемого публичного сервитута	Кадастровый номер земельного участка/номер кадастрового квартала	Площадь устанавливаемого публичного сервитута	Правообладатель земельного участка/вид права	Площадь земельного участка	Адрес (местоположение) изменяемого земельного участка	Категория земель	Вид разрешенного использования исходного земельного участка	Цель установления сервитута	Срок действия публичного сервитута
				железные дороги», Федеральное государственное бюджетное научное учреждение "Всероссийский научно-исследовательский институт рыбного хозяйства и океанографии", ООО «Туристическая компания Сибирь-Тур», ООО «Кордон», ООО «Артомик» ООО «Исток», ао «Связь объектов транспорта и добычи нефти», ООО «Правдинская Геологоразведочная экспедиция», ООО		Башковское (кварталы: № 48); СП Малозоркальцевское (кварталы: № 14 - № 27, № 29, № 30); СП Прииртышское (кварталы: № 91 - № 98); СП Абалакское (кварталы: № 99 - № 133); СП Верхне-Аремзянское (кварталы: № 49 - № 90); СП Карачинское (кварталы: № 40 - № 45, № 47); СП Ворогушенское (кварталы: № 17 - № 22); СП Дегтяревское (кварталы: № 46, № 48 - № 55, № 57); СП Байкаловское (кварталы: № 81 - № 88); СП Ушаровское (кварталы: № 1 - № 12); СП Санниковское (кварталы: № 23, № 26, № 27, № 29 - № 39); СП Загваздинское (кварталы: № 134 - № 156); СП Полуяновское (кварталы: № 157 - № 164); СП Кутарбитское (кварталы: № 56, №				

Изм.	Кол. уч	Лист	№ док.	Подп.	Дата

11-23-72-ПМТ/ОЧ-ПЗ

Лист

54

Изм.	Кол. уч	Лист	№ док.	Подп.	Дата

62	Строительство и реконструкция участков автомобильной дороги Р-404 Тюмень - Тобольск - Ханты-Мансийск. Реконструкция автомобильной дороги Р-404 Тюмень - Тобольск - Ханты-Мансийск на участке км 226+000 - км 233+000, Тюменская область										63
№ п.п.	Условный номер устанавливаемого публичного сервитута	Кадастровый номер земельного участка/номер кадастрового квартала	Площадь устанавливаемого публичного сервитута	Правообладатель земельного участка/вид права	Площадь земельного участка	Адрес (местоположение) изменяемого земельного участка	Категория земель	Вид разрешенного использования исходного земельного участка	Цель установления сервитута	Срок действия публичного сервитута	
		(вх.72:16:1707 004:68)		сиейской Федерации Тюменская область / Собственность, Государственное казенное учреждение Тюменской области "Управление автомобильных дорог" / Постоянное (бессрочное) пользование		больский район, Полуяновское с/п, Загваздинское с/п, Абалакское с/п, Прииртышское с/п, АД-39	промышленности*	бильную дорогу "Тобольск-Байгара-Первые Салы"	для устройства пересечения автомобильной дороги с автомобильной дорогой или примыканием автомобильной дороги к другим автомобильным дорогам на земельных участках, находящихся в государственной или муниципальной собственности, в границах полосы отвода автомобильной дороги		
Земли промышленности* – Земли промышленности, энергетики, транспорта, связи, радиовещания, телевидения, информатики, земли для обеспечения космической деятельности, земли обороны, безопасности и земли иного специального назначения											
72:16:0000000:2659** – на основании Постановления об изменении границ лесничества «Городские леса города Тобольска» от 03.03.2025 г. №13-пк, а также с учетом Постановления Администрации города Тобольска от 28.12.2022 №118-пк (ред. От 27.12.2024) «О Правилах землепользования и застройки города Тобольска», ведутся работы по снятию статуса городских лесов, в связи с чем, при образовании земельного участка на основании проекта межевания территории, допускается изменение кадастрового номера и прочих характеристик исходного земельного участка, при сохранении значения площади и местоположения образуемого земельного участка											
										Лист	
										11-23-72-ПМТ/ОЧ-ПЗ	
										56	
Изм.	Кол. уч	Лист	№ док.	Подп.	Дата						

Границы и координаты определены в соответствии с системой координат, используемой для ведения ЕГРН в разрезе кадастрового района – МСК-72 зона 2.

Таблица 7. Перечень координат характерных точек границ сервитута

Номер точки	Координаты, м	
	X	Y
Сервитут 1		
1	449178.38	2546346.92
2	449178.45	2546346.88
3	449178.50	2546346.85
4	449178.53	2546346.77
5	449178.50	2546346.68
6	449178.45	2546346.63
7	449178.38	2546346.60
8	449178.30	2546346.63
9	449178.24	2546346.68
10	449178.21	2546346.75
11	449178.24	2546346.83
12	449178.30	2546346.88

Номер точки	Координаты, м	
	X	Y
Сервитут 2		
1	449128.21	2546329.15
2	449128.13	2546329.12
3	449128.08	2546329.07
4	449128.06	2546328.98
5	449128.08	2546328.92
6	449128.15	2546328.87
7	449128.23	2546328.84
8	449128.31	2546328.87
9	449128.34	2546328.92
10	449128.37	2546328.99
11	449128.34	2546329.07
12	449128.29	2546329.13

Таблица 8. Перечень координат характерных точек границ публичного сервитута

Номер точки	Координаты, м	
	X	Y
ПС1		
1	448513,75	2546111,45
2	448521,30	2546113,28
3	448550,64	2546125,26
4	448547,43	2546136,56
5	448927,28	2546261,88
6	449043,88	2546292,38
7	449099,58	2546325,04
8	449095,53	2546331,94
9	449040,78	2546299,84
10	448925,01	2546269,56
11	448537,64	2546141,75
12	448516,16	2546134,67
13	448508,71	2546132,98
14	448510,48	2546125,17
15	448518,31	2546126,95
16	448539,83	2546134,05
17	448540,99	2546129,96
18	448518,83	2546120,92
19	448511,87	2546119,23
ПС2		
1	449644,57	2546459,27
2	449709,70	2546475,64
3	449763,89	2546480,74
4	449812,64	2546484,04

Номер точки	Координаты, м	
	X	Y
5	449859,41	2546472,91
6	449875,83	2546455,62
7	449881,64	2546461,13
8	449863,57	2546480,14
9	449813,31	2546492,11
10	449764,67	2546488,81
11	449753,08	2546544,35
12	449773,29	2546544,43
13	449789,76	2546545,33
14	449835,08	2546551,65
15	450073,57	2546575,47
16	450178,62	2546574,10
17	450178,72	2546582,10
18	450073,22	2546583,47
19	449834,13	2546559,60
20	449788,98	2546553,30
21	449772,85	2546552,42
22	449749,70	2546552,33
23	449742,73	2546558,65
24	449737,36	2546552,72
25	449744,52	2546546,24
26	449756,64	2546488,15
27	449708,33	2546483,54
28	449642,62	2546467,03
ПС3		

ПОЯСНИТЕЛЬНАЯ ЗАПИСКА		ООО «ВолгаМостПроект»	Лист
			57
11-23-72-ПМТ/ОЧ-ПЗ		Изм.	

Номер точки	Координаты, м	
	X	Y
1	447388.69	2545957.35
2	447294.87	2545904.32
3	447296.05	2545895.65
4	447315.10	2545906.90
5	447342.40	2545922.46
6	447366.70	2545935.79
7	447393.07	2545949.45
ПС4		
1	447967.39	2546024.94
2	447983.52	2545996.46
3	448062.32	2546015.50
4	448058.46	2546028.78
5	448054.54	2546045.50
6	448043.73	2546042.89
7	448024.27	2546038.34
8	448006.05	2546034.06
9	447970.83	2546025.73
ПС5		
1	448365.34	2546049.48
2	448325.74	2546039.55
3	448319.56	2546061.08
4	448300.34	2546055.57
5	448319.91	2545987.32
6	448339.14	2545992.83
7	448332.70	2546015.27
8	448374.26	2546025.32
9	448412.27	2545952.91
10	448413.07	2545951.10
11	448419.49	2545933.12
12	448429.48	2545909.20
13	448432.41	2545899.59
14	448444.07	2545871.62
15	448448.85	2545862.78
16	448452.19	2545854.76
17	448480.23	2545801.45
18	448497.93	2545766.39
19	448503.31	2545751.39
20	448510.49	2545717.24
21	448516.12	2545700.98
22	448520.92	2545692.28
23	448526.16	2545683.70
24	448566.39	2545610.46

Номер точки	Координаты, м	
	X	Y
25	448574.00	2545597.83
26	448576.13	2545587.50
27	448575.89	2545580.13
28	448575.91	2545578.15
29	448576.01	2545577.06
30	448576.21	2545575.54
31	448576.60	2545573.66
32	448577.02	2545572.15
33	448577.47	2545570.83
34	448578.60	2545568.28
35	448591.05	2545540.71
36	448591.67	2545539.24
37	448592.28	2545538.04
38	448593.09	2545536.66
39	448593.97	2545535.38
40	448595.12	2545533.93
41	448596.52	2545532.45
42	448598.18	2545531.03
43	448603.99	2545526.41
44	448609.12	2545523.44
45	448614.81	2545517.20
46	448620.48	2545504.93
47	448631.42	2545484.09
48	448643.47	2545462.74
49	448658.85	2545438.60
50	448681.51	2545410.85
51	448701.12	2545386.85
52	448727.49	2545356.32
53	448727.90	2545355.82
54	448780.34	2545289.07
55	448794.17	2545271.89
56	448808.18	2545257.39
57	448821.03	2545242.97
58	448849.14	2545209.48
59	448872.11	2545185.57
60	448900.77	2545153.20
61	448929.52	2545124.41
62	448993.01	2545055.63
63	449016.39	2545029.75
64	449052.25	2544991.03
65	449101.23	2544937.63
66	449178.16	2544859.88

ПОЯСНИТЕЛЬНАЯ ЗАПИСКА	ООО «ВолгаМостПроект»	Лист
		58
11-23-72-ПМТ/ОЧ-ПЗ	Изм.	

Номер точки	Координаты, м	
	X	Y
67	449220.34	2544816.73
68	449240.49	2544799.73
69	449267.79	2544779.34
70	449295.02	2544760.72
71	449308.57	2544748.96
72	449311.72	2544745.01
73	449320.19	2544729.24
74	449325.35	2544722.55
75	449347.83	2544701.54
76	449352.18	2544696.19
77	449373.09	2544674.31
78	449396.04	2544654.60
79	449400.70	2544650.44
80	449404.46	2544647.65
81	449432.06	2544630.79
82	449433.59	2544629.71
83	449515.80	2544562.99
84	449517.55	2544561.29
85	449522.07	2544556.08
86	449524.67	2544551.63
87	449526.78	2544545.75
88	449532.64	2544536.36
89	449559.68	2544508.63
90	449562.15	2544506.40
91	449586.50	2544487.12
92	449605.88	2544470.91
93	449606.96	2544469.90
94	449621.45	2544454.92
95	449625.42	2544451.56
96	449636.23	2544444.13
97	449637.43	2544443.21
98	449647.30	2544434.73
99	449672.57	2544415.71
100	449699.51	2544390.13
101	449714.49	2544374.92
102	449749.67	2544343.54
103	449782.59	2544316.12
104	449790.27	2544325.34
105	449765.10	2544346.31
106	449761.77	2544349.08
107	449755.95	2544355.40
108	449733.32	2544375.55

Номер точки	Координаты, м	
	X	Y
109	449725.19	2544381.45
110	449722.77	2544383.61
111	449712.25	2544394.30
112	449704.89	2544400.37
113	449700.32	2544404.11
114	449686.23	2544417.75
115	449680.34	2544424.88
116	449654.82	2544444.08
117	449645.14	2544452.41
118	449632.37	2544461.35
119	449629.53	2544463.83
120	449615.54	2544478.30
121	449613.64	2544480.07
122	449601.96	2544487.69
123	449601.16	2544488.21
124	449584.70	2544501.43
125	449567.26	2544516.86
126	449548.93	2544537.98
127	449540.47	2544545.62
128	449538.85	2544548.05
129	449535.34	2544557.27
130	449533.99	2544559.95
131	449528.14	2544566.16
132	449523.47	2544571.97
133	449516.68	2544577.73
134	449439.67	2544640.15
135	449410.04	2544658.34
136	449404.36	2544664.15
137	449397.16	2544669.05
138	449395.45	2544670.23
139	449380.19	2544685.35
140	449371.44	2544693.38
141	449370.12	2544694.89
142	449359.86	2544705.90
143	449356.62	2544709.75
144	449333.61	2544731.25
145	449332.32	2544732.62
146	449330.72	2544734.69
147	449329.30	2544737.27
148	449326.19	2544742.94
149	449324.84	2544745.42
150	449321.63	2544751.86

ПОЯСНИТЕЛЬНАЯ ЗАПИСКА	ООО «ВолгаМостПроект»	Лист
		59
11-23-72-ПМТ/ОЧ-ПЗ	Изм.	

Номер точки	Координаты, м	
	X	Y
151	449319.28	2544755.13
152	449317.62	2544756.93
153	449302.37	2544770.23
154	449287.31	2544780.16
155	449262.46	2544797.73
156	449241.36	2544816.47
157	449230.88	2544822.64
158	449225.41	2544827.90
159	449217.31	2544836.08
160	449215.80	2544837.57
161	449203.43	2544850.43
162	449189.18	2544864.74
163	449174.83	2544879.18
164	449160.48	2544892.92
165	449158.01	2544895.54
166	449157.18	2544896.41
167	449152.41	2544901.48
168	449147.85	2544906.31
169	449139.64	2544915.02
170	449132.65	2544922.00
171	449109.92	2544945.91
172	449082.68	2544975.61
173	449077.31	2544980.64
174	449063.89	2544996.42
175	449059.95	2544999.79
176	449051.73	2545009.17
177	449037.81	2545024.72
178	449021.93	2545040.08
179	449021.10	2545041.00
180	449010.19	2545052.92
181	448992.97	2545073.37
182	448979.02	2545089.42
183	448965.10	2545103.31
184	448938.18	2545132.72
185	448909.55	2545161.98
186	448904.66	2545167.02
187	448898.78	2545173.55
188	448896.78	2545176.23
189	448879.37	2545194.67
190	448869.49	2545204.87
191	448860.94	2545214.74
192	448850.15	2545226.95

Номер точки	Координаты, м	
	X	Y
193	448830.11	2545250.82
194	448816.00	2545266.21
195	448801.87	2545281.58
196	448788.97	2545296.76
197	448777.01	2545314.69
198	448773.50	2545319.22
199	448771.64	2545321.62
200	448765.40	2545329.68
201	448753.70	2545344.54
202	448747.19	2545352.45
203	448741.58	2545359.19
204	448734.85	2545365.25
205	448725.94	2545375.54
206	448720.86	2545381.48
207	448709.22	2545395.05
208	448694.29	2545415.48
209	448683.10	2545427.40
210	448671.70	2545440.54
211	448668.59	2545445.65
212	448653.76	2545468.92
213	448641.96	2545489.83
214	448631.25	2545510.24
215	448625.66	2545522.32
216	448622.75	2545527.65
217	448614.70	2545534.64
218	448607.04	2545539.33
219	448603.73	2545546.70
220	448591.36	2545574.04
221	448587.89	2545581.60
222	448588.36	2545589.62
223	448586.89	2545598.72
224	448584.27	2545604.01
225	448546.00	2545672.49
226	448530.12	2545697.04
227	448527.31	2545703.89
228	448524.49	2545710.73
229	448519.27	2545734.60
230	448514.89	2545754.67
231	448508.97	2545771.15
232	448463.07	2545859.87
233	448459.92	2545867.40
234	448456.99	2545877.02

ПОЯСНИТЕЛЬНАЯ ЗАПИСКА	ООО «ВолгаМостПроект»	Лист
		60
11-23-72-ПМТ/ОЧ-ПЗ	Изм.	

Номер точки	Координаты, м	
	X	Y
235	448445.33	2545904.98
236	448440.57	2545913.79
237	448421.32	2545963.22
238	448411.22	2545982.61
239	448404.18	2545999.78
240	448387.25	2546003.88
72:16:0000000:347/чзy1		
1	449165,35	2546357,71
2	449175,70	2546360,18
3	449179,09	2546303,23
4	449266,64	2546047,65
5	449282,81	2546008,12
6	449307,77	2545956,45
7	449317,23	2545938,94
8	449304,62	2545932,04
9	449294,30	2545950,77
10	449267,85	2546003,06
11	449251,76	2546038,83
12	449162,21	2546297,02
13	449131,81	2546349,60
72:16:0000000:347/чзy2		
1	449121,98	2546597,16
2	449124,74	2546560,21
3	449126,89	2546519,71
4	449129,66	2546471,65
5	449130,48	2546460,75
6	449141,98	2546406,06
7	449136,36	2546404,70
8	449134,16	2546412,93
9	449118,93	2546409,17

Номер точки	Координаты, м	
	X	Y
10	449102,24	2546405,08
11	449114,39	2546428,97
12	449113,99	2546452,33
13	449111,01	2546459,50
14	449109,98	2546485,48
15	449099,84	2546594,03
16	449094,27	2546633,57
17	449074,72	2546693,28
18	449059,70	2546729,10
19	449057,66	2546733,96
20	449041,94	2546771,11
21	449029,12	2546803,35
22	449024,25	2546814,91
23	449003,06	2546872,67
24	448981,19	2546923,67
25	449001,48	2546931,73
26	449011,83	2546904,87
27	449036,15	2546846,44
28	449063,25	2546778,33
29	449077,25	2546743,76
30	449087,32	2546719,72
31	449099,35	2546687,28
32	449107,24	2546664,58
33	449114,59	2546641,69
34	449118,43	2546621,36

2 Перечень координат характерных точек образуемых земельных участков

Границы и координаты образуемых земельных участков в графических материалах проекта межевания территории определены в соответствии с системой координат, используемой для ведения ЕГРН в разрезе кадастрового района - МСК-72 зона 2.

Таблица 9. Перечень координат характерных точек образуемых земельных участков

Номер точки	Координаты	
	X	Y
Образуемые земельные участки, в отношении которых предусмотрено резервирование для государственных или муниципальных нужд		
72:16:0000000:451:ЗУ1		
1	446910,34	2545530,88

Номер точки	Координаты	
	X	Y
2	446924,04	2545544,61
3	446938,02	2545558,35
4	446953,06	2545572,73
5	446968,90	2545587,65
6	446985,05	2545602,29

ПОЯСНИТЕЛЬНАЯ ЗАПИСКА	ООО «ВолгаМостПроект»	Лист
		61
11-23-72-ПМТ/ОЧ-ПЗ	Изм.	

Номер точки	Координаты	
	X	Y
7	447001,80	2545616,67
8	447019,73	2545631,04
9	447039,11	2545645,90
10	447060,11	2545661,62
11	447082,51	2545678,21
12	447105,59	2545695,00
13	447129,68	2545711,82
14	447139,52	2545718,63
15	446956,31	2545563,30
16	446841,92	2545444,51
17	446837,97	2545452,47
18	446846,75	2545462,87
19	446853,55	2545470,72
20	446871,75	2545490,90
21	446879,23	2545498,81
22	446887,58	2545507,47
23	446898,15	2545518,31
72:16:000000:451:3Y2		
1	447400,61	2545872,29
2	447424,24	2545884,56
3	447428,14	2545876,46
4	447323,33	2545828,13
5	447351,03	2545844,48
6	447377,30	2545859,48
72:16:000000:451:3Y3		
1	447703,78	2545992,62
2	447726,52	2545998,51
3	447748,87	2546004,08
4	447770,50	2546009,38
5	447791,37	2546014,46
6	447800,25	2545989,70
7	447473,71	2545898,35
8	447483,37	2545904,00
9	447494,65	2545909,50
10	447509,79	2545916,71
11	447526,68	2545924,58
12	447543,58	2545932,19
13	447561,46	2545940,20
14	447579,62	2545948,48
15	447598,23	2545956,56
16	447618,06	2545964,46
17	447638,49	2545972,37
18	447659,48	2545979,52
19	447681,42	2545986,28
72:16:000000:2659:3Y1		
1	447891,82	2546038,46

Номер точки	Координаты	
	X	Y
2	447898.91	2546009.02
3	447899.52	2546006.35
4	447928.39	2546012.81
5	447942.86	2545902.42
6	447935.37	2545891.38
7	447921.63	2545885.80
8	447908.39	2545889.45
9	447902.65	2545899.92
10	447893.73	2545990.57
11	447886.18	2545990.41
12	447857.37	2546000.15
13	447800.25	2545989.70
14	447791.37	2546014.46
72:16:000000:452:3Y1		
1	447864.20	2546154.96
2	447871.05	2546126.04
3	447830.22	2546116.28
4	447770.38	2546101.98
5	447749.21	2546096.85
6	447727.34	2546091.48
7	447847.45	2546151.06
8	447860.16	2546154.42
72:16:000000:452:3Y2		
1	447864.20	2546154.96
2	447861.70	2546235.52
3	447837.46	2546274.99
4	447808.59	2546316.93
5	447773.71	2546354.88
6	447744.03	2546379.07
7	447719.86	2546392.57
8	447701.78	2546399.63
9	447666.72	2546408.08
10	447645.56	2546405.39
11	447628.62	2546396.06
12	447617.09	2546386.31
13	447614.72	2546375.19
14	447616.60	2546363.74
15	447623.32	2546358.23
16	447636.66	2546359.01
17	447649.60	2546366.21
18	447661.01	2546375.02
19	447680.47	2546373.76
20	447733.68	2546349.48
21	447780.80	2546300.86
22	447806.09	2546264.45
23	447835.41	2546210.57

ПОЯСНИТЕЛЬНАЯ ЗАПИСКА	ООО «ВолгаМостПроект»	Лист
		62
11-23-72-ПМТ/ОЧ-ПЗ	Изм.	

Номер точки	Координаты	
	X	Y
24	447860.16	2546154.42
72:16:0000000:187:3Y1		
1	449342,92	2546400,31
2	449373,65	2546406,39
3	449379,88	2546407,85
4	449387,78	2546409,65
5	449392,46	2546410,72
6	449400,70	2546412,51
7	449306,81	2546383,11
8	449305,35	2546391,29
72:16:1708001:1:3Y1		
1	449924,13	2546530,57
2	449930,31	2546506,83
3	449897,09	2546510,17
4	449895,17	2546517,19
5	449895,17	2546517,19
6	449893,19	2546524,44
72:16:000000:3Y1		
1	446838,07	2545452,28
2	446841,92	2545444,51
3	446763,81	2545353,69
4	446775,60	2545370,34
5	446788,23	2545387,87
6	446791,98	2545392,82
7	446793,11	2545394,32
8	446792,31	2545394,92
9	446792,89	2545395,70
10	446826,43	2545438,54
11	446826,86	2545439,07
12	446827,11	2545439,38
72:16:000000:3Y4		
1	446814,27	2545423,49
2	446826,87	2545439,09
3	446827,23	2545439,54
4	446838,07	2545452,28
5	446837,97	2545452,47
6	446827,11	2545439,38
7	446826,86	2545439,07
8	446826,43	2545438,54
9	446792,89	2545395,70
10	446792,31	2545394,92
11	446792,30	2545394,93
12	446801,02	2545406,50
72:16:0000000:472:3Y1		
1	448907.12	2546297.78
2	448928.68	2546302.74

Номер точки	Координаты	
	X	Y
3	448937.59	2546304.69
4	448949.29	2546307.23
5	448963.84	2546310.60
6	448968.68	2546311.72
7	448973.44	2546312.79
8	448987.08	2546315.85
9	448992.42	2546317.05
10	449004.98	2546319.81
11	449019.52	2546323.12
12	449022.55	2546323.80
13	449040.30	2546328.16
14	449065.84	2546334.41
15	449067.38	2546334.76
16	449073.19	2546322.13
17	449075.75	2546316.56
18	449094.36	2546276.09
19	449162.19	2546297.06
20	449162.21	2546297.02
21	449222.95	2546121.88
22	449226.25	2546112.07
23	449243.32	2546063.17
24	449251.76	2546038.83
25	449267.85	2546003.06
26	449294.30	2545950.77
27	449299.34	2545941.62
28	449304.62	2545932.04
29	449297.95	2545928.38
30	449282.70	2545947.06
31	449266.83	2545969.84
32	449247.51	2546003.13
33	449219.63	2546055.37
34	449211.81	2546053.91
35	449165.01	2546042.05
36	449131.55	2546035.81
37	449100.02	2546037.55
38	449067.18	2546045.33
39	449050.94	2546050.72
40	449031.16	2546062.52
41	449012.35	2546077.68
42	448992.29	2546096.32
43	448979.54	2546115.87
44	448968.16	2546137.27
45	448930.52	2546273.59
46	448788.05	2546224.52
47	448583.11	2546152.60
48	448504.25	2546127.81

ПОЯСНИТЕЛЬНАЯ ЗАПИСКА	ООО «ВолгаМостПроект»	Лист
		63
11-23-72-ПМТ/ОЧ-ПЗ	Изм.	

Номер точки	Координаты	
	X	Y
49	448524.32	2546023.55
50	448428.49	2545993.89
51	448387.25	2546003.88
52	448373.70	2546031.70
53	448356.27	2546068.36
54	448345.25	2546114.30
55	448356.46	2546117.02
56	448374.90	2546121.40
57	448382.06	2546123.06
58	448392.30	2546125.44
59	448407.25	2546129.06
60	448431.46	2546134.85
Внутренний контур 1		
61	449033,75	2546309,86
62	449033,77	2546309,79
63	449033,83	2546309,75
64	449033,90	2546309,73
65	449033,98	2546309,75
66	449034,03	2546309,79
67	449034,06	2546309,87
68	449034,03	2546309,94
69	449033,98	2546310,00
70	449033,90	2546310,02
71	449033,83	2546310,00
72	449033,77	2546309,94
Внутренний контур 2		
73	448981,81	2546298,92
74	448981,87	2546298,87
75	448981,96	2546298,83
76	448982,03	2546298,87
77	448982,07	2546298,92
78	448982,11	2546299,00
79	448982,07	2546299,08
80	448982,03	2546299,13
81	448981,95	2546299,16
82	448981,87	2546299,12
83	448981,82	2546299,07
84	448981,79	2546299,00
Внутренний контур 3		
85	448917,28	2546283,62
86	448917,31	2546283,55
87	448917,36	2546283,50
88	448917,44	2546283,48
89	448917,52	2546283,52
90	448917,57	2546283,54
91	448917,60	2546283,63

Номер точки	Координаты	
	X	Y
92	448917,56	2546283,72
93	448917,52	2546283,78
94	448917,44	2546283,79
95	448917,36	2546283,77
96	448917,30	2546283,71
Внутренний контур 4		
97	448852,93	2546266,62
98	448852,99	2546266,57
99	448853,07	2546266,55
100	448853,15	2546266,58
101	448853,19	2546266,63
102	448853,22	2546266,72
103	448853,19	2546266,78
104	448853,14	2546266,83
105	448853,06	2546266,87
106	448852,99	2546266,83
107	448852,93	2546266,77
108	448852,91	2546266,70
Внутренний контур 5		
109	448784,54	2546245,10
110	448784,58	2546245,01
111	448784,63	2546244,96
112	448784,71	2546244,95
113	448784,79	2546244,97
114	448784,84	2546245,03
115	448784,86	2546245,11
116	448784,83	2546245,18
117	448784,79	2546245,23
118	448784,71	2546245,25
119	448784,63	2546245,23
120	448784,57	2546245,17
Внутренний контур 6		
121	448725,61	2546226,19
122	448725,67	2546226,14
123	448725,76	2546226,12
124	448725,83	2546226,15
125	448725,87	2546226,19
126	448725,90	2546226,27
127	448725,87	2546226,37
128	448725,82	2546226,42
129	448725,74	2546226,44
130	448725,66	2546226,40
131	448725,61	2546226,35
132	448725,59	2546226,27
Внутренний контур 7		
133	448677,08	2546210,35

ПОЯСНИТЕЛЬНАЯ ЗАПИСКА	ООО «ВолгаМостПроект»	Лист
		64
11-23-72-ПМТ/ОЧ-ПЗ	Изм.	

Номер точки	Координаты	
	X	Y
134	448677,15	2546210,29
135	448677,23	2546210,27
136	448677,31	2546210,30
137	448677,35	2546210,35
138	448677,38	2546210,43
139	448677,35	2546210,51
140	448677,30	2546210,56
141	448677,22	2546210,59
142	448677,15	2546210,55
143	448677,09	2546210,50
144	448677,07	2546210,42
Внутренний контур 8		
145	448614,61	2546195,96
146	448614,62	2546195,97
147	448614,61	2546195,98
148	448614,61	2546196,00
149	448614,60	2546196,00
150	448614,57	2546196,02
151	448614,57	2546196,03
152	448614,56	2546196,03
153	448614,55	2546196,03
154	448614,53	2546196,03
155	448614,52	2546196,06
156	448614,51	2546196,06
157	448614,49	2546196,06
158	448614,48	2546196,06
159	448614,47	2546196,06
160	448614,45	2546196,06
161	448614,43	2546196,06
162	448614,41	2546196,06
163	448614,41	2546196,04
164	448614,39	2546196,04
165	448614,38	2546196,02
166	448614,36	2546196,02
167	448614,36	2546196,00
168	448614,35	2546195,98
169	448614,33	2546195,97
170	448614,33	2546195,95
171	448614,33	2546195,94
172	448614,31	2546195,92
173	448614,31	2546195,90
174	448614,33	2546195,90
175	448614,33	2546195,87
176	448615,82	2546190,91
177	448615,82	2546190,88
178	448615,84	2546190,88

Номер точки	Координаты	
	X	Y
179	448615,84	2546190,86
180	448615,86	2546190,85
181	448615,86	2546190,83
182	448615,88	2546190,83
183	448615,90	2546190,83
184	448615,91	2546190,81
185	448615,92	2546190,81
186	448615,94	2546190,81
187	448615,95	2546190,78
188	448615,98	2546190,81
189	448615,99	2546190,81
190	448616,00	2546190,81
191	448616,02	2546190,83
192	448616,03	2546190,83
193	448616,04	2546190,83
194	448616,06	2546190,83
195	448616,07	2546190,85
196	448616,08	2546190,85
197	448616,08	2546190,87
198	448616,10	2546190,87
199	448616,10	2546190,88
200	448616,10	2546190,90
201	448616,10	2546190,93
202	448616,12	2546190,94
203	448616,12	2546190,96
204	448616,10	2546190,96
205	448616,10	2546190,97
206	448616,09	2546191,00
72:16:0000000:472:3Y2		
1	449271,19	2546072,30
2	449310,19	2545971,98
3	449320,96	2545940,99
4	449317,24	2545938,95
5	449307,80	2545956,42
6	449304,33	2545963,59
7	449282,82	2546008,11
8	449266,65	2546047,64
9	449179,10	2546303,22
10	449175,71	2546360,17
11	449278,59	2546384,86
12	449305,35	2546391,27
13	449306,80	2546383,11
14	449200,19	2546355,97
15	449191,65	2546347,57
16	449188,06	2546336,44
17	449188,71	2546320,53

ПОЯСНИТЕЛЬНАЯ ЗАПИСКА	ООО «ВолгаМостПроект»	Лист
		65
11-23-72-ПМТ/ОЧ-ПЗ	Изм.	

Номер точки	Координаты	
	X	Y
18	449196,23	2546291,47
Внутренний контур		
19	449178,38	2546346,92
20	449178,45	2546346,88
21	449178,50	2546346,85
22	449178,53	2546346,77
23	449178,50	2546346,68
24	449178,45	2546346,63
25	449178,38	2546346,60
26	449178,30	2546346,63
27	449178,24	2546346,68
28	449178,21	2546346,75
29	449178,24	2546346,83
30	449178,30	2546346,88
72:16:0000000:472:3Y3		
1	449833,26	2546510,44
2	449843,09	2546494,80
3	449827,69	2546492,57
4	449818,99	2546499,52
5	449784,81	2546492,21
6	449744,23	2546484,59
7	449743,23	2546481,37
8	449728,89	2546478,12
9	449724,81	2546482,08
10	449513,48	2546434,18
11	449469,07	2546428,08
12	449485,63	2546432,00
13	449489,78	2546432,97
14	449503,99	2546436,28
15	449512,58	2546438,34
16	449521,11	2546440,36
17	449537,40	2546444,11
18	449552,45	2546447,49
19	449574,55	2546452,51
20	449578,91	2546453,49
21	449587,93	2546455,53
22	449598,86	2546457,99
23	449599,82	2546458,20
24	449615,19	2546461,78
25	449633,18	2546466,01
26	449651,47	2546470,33
27	449657,91	2546471,87
28	449670,31	2546474,80
29	449689,33	2546479,14
30	449689,76	2546479,24
31	449707,56	2546483,25

Номер точки	Координаты	
	X	Y
32	449726,15	2546487,36
33	449739,02	2546490,21
34	449745,59	2546491,64
35	449757,47	2546494,12
36	449765,74	2546495,83
37	449769,58	2546496,61
38	449784,96	2546499,68
39	449803,80	2546503,01
40	449803,72	2546503,50
41	449803,39	2546505,95
42	449812,90	2546507,54
43	449825,13	2546509,55
72:16:0000000:472:3Y4		
1	449895,17	2546517,17
2	449897,09	2546510,17
3	449893,05	2546510,57
4	449890,22	2546506,90
5	449882,86	2546506,24
6	449884,23	2546515,98
72:16:0000000:472:3Y5		
1	450379,45	2546530,40
2	450377,60	2546530,38
3	450375,84	2546530,35
4	450370,59	2546530,24
5	450353,04	2546530,11
6	450352,91	2546530,11
7	450352,59	2546530,10
8	450340,47	2546529,78
9	450335,65	2546529,68
10	450330,71	2546529,55
11	450330,55	2546529,54
12	450326,48	2546529,43
13	450313,44	2546529,22
14	450303,75	2546529,05
15	450302,84	2546528,85
16	450276,28	2546528,45
17	450260,96	2546528,16
18	450251,76	2546528,01
19	450242,63	2546527,86
20	450233,90	2546527,70
21	450220,05	2546527,40
22	450219,90	2546527,40
23	450196,28	2546527,09
24	450171,37	2546526,71
25	450146,21	2546526,55
26	450146,00	2546526,55

ПОЯСНИТЕЛЬНАЯ ЗАПИСКА	ООО «ВолгаМостПроект»	Лист
		66
11-23-72-ПМТ/ОЧ-ПЗ	Изм.	

Номер точки	Координаты	
	X	Y
27	450145,34	2546526,55
28	450120,45	2546526,38
29	450115,26	2546526,31
30	450094,66	2546525,99
31	450077,01	2546525,73
32	450068,33	2546525,58
33	450050,96	2546525,28
34	450042,20	2546525,12
35	450019,18	2546524,68
36	450017,40	2546524,64
37	449989,82	2546523,72
38	449990,12	2546527,01
39	449971,72	2546535,59
40	449968,76	2546536,97
41	449924,13	2546530,56
42	449930,31	2546506,83
43	449953,56	2546504,50
44	450173,34	2546494,84
45	450213,19	2546513,17
46	450260,03	2546483,14
47	450276,31	2546477,37
48	450306,80	2546475,24
49	450328,34	2546476,42
50	450363,68	2546489,60
51	450370,91	2546506,96
52	450372,67	2546515,12
53	450374,74	2546522,90
72:16:0000000:472:3Y6		
1	450375,57	2546506,99
2	450378,38	2546517,83
3	450380,09	2546522,66
4	450382,40	2546527,90
5	450386,83	2546530,49
6	450387,10	2546530,49
7	450430,42	2546531,19
8	450523,87	2546532,62
9	450532,79	2546532,63
10	450543,98	2546532,70
11	450555,52	2546532,84
12	450559,14	2546532,87
13	450565,39	2546532,85
14	450577,49	2546532,79
15	450592,11	2546532,55
16	450599,51	2546532,42
17	450599,53	2546534,30
18	450599,55	2546535,23

Номер точки	Координаты	
	X	Y
19	450618,54	2546534,83
20	450641,44	2546534,56
21	450665,93	2546533,64
22	450691,26	2546532,72
23	450692,18	2546532,69
24	450708,65	2546532,16
25	450719,61	2546531,81
26	450720,38	2546531,78
27	450748,12	2546530,69
28	450764,56	2546530,03
29	450776,87	2546529,51
30	450791,67	2546528,88
31	450805,26	2546528,29
32	450814,52	2546527,85
33	450833,72	2546526,91
34	450860,70	2546524,84
35	450869,48	2546523,78
36	450907,76	2546519,12
37	450920,78	2546516,97
38	450927,51	2546515,84
39	450945,72	2546512,03
40	450976,59	2546505,78
41	451008,13	2546499,12
42	451025,11	2546495,49
43	451043,23	2546491,60
44	451062,95	2546487,37
45	451084,16	2546482,83
46	451106,56	2546477,87
47	451155,04	2546466,85
48	451179,83	2546461,33
49	451180,77	2546461,12
50	451206,67	2546455,06
51	451236,85	2546447,80
52	451110,41	2546473,87
53	450956,42	2546500,62
54	450870,39	2546504,17
55	450660,91	2546507,37
56	450593,37	2546508,50
72:16:0000000:472:3Y7		
1	448982.39	2546641.65
2	449004.94	2546653.82
3	449035.07	2546665.87
4	449050.89	2546672.56
5	449056.22	2546679.09
6	449060.26	2546689.21
7	449061.62	2546698.70

ПОЯСНИТЕЛЬНАЯ ЗАПИСКА	ООО «ВолгаМостПроект»	Лист
		67
11-23-72-ПМТ/ОЧ-ПЗ	Изм.	

Номер точки	Координаты	
	X	Y
8	449058.35	2546712.23
9	449031.53	2546778.47
10	449019.75	2546827.18
11	449024.26	2546814.88
12	449029.12	2546803.35
13	449041.94	2546771.11
14	449057.66	2546733.96
15	449074.74	2546693.33
16	449094.30	2546633.58
17	449099.60	2546595.73
18	449099.84	2546594.03
19	449100.88	2546582.86
20	449109.97	2546485.50
21	449110.51	2546472.20
22	449111.01	2546459.49
23	449113.97	2546452.31
24	449114.38	2546428.99
25	449107.35	2546415.14
26	449102.26	2546405.14
27	449008.68	2546382.20
28	448991.84	2546378.38
29	448974.06	2546374.46
30	448961.54	2546371.62
31	448955.31	2546370.22
32	448936.11	2546365.82
33	448915.72	2546361.35
34	448907.65	2546359.48
35	448905.36	2546358.95
36	448905.21	2546359.62
37	448889.09	2546475.44
38	448889.08	2546502.37
39	448892.45	2546529.37
40	448901.78	2546558.97
41	448917.57	2546585.39
42	448934.52	2546610.75
43	448957.07	2546629.45
72:16:0000000:472:3У8		
1	449147,69	2546467,29
2	449154,53	2546439,29
3	449160,65	2546427,25
4	449168,28	2546420,65
5	449180,77	2546415,43
6	449163,42	2546411,29
7	449153,47	2546408,90
8	449151,13	2546408,31
9	449142,00	2546406,09

Номер точки	Координаты	
	X	Y
10	449138,22	2546424,03
11	449130,49	2546460,77
12	449130,04	2546466,76
13	449129,69	2546471,71
14	449127,92	2546502,12
15	449126,90	2546519,73
16	449124,75	2546560,23
17	449124,12	2546568,63
18	449122,02	2546597,20
19	449119,72	2546612,68
20	449118,44	2546621,38
21	449117,26	2546627,65
22	449114,65	2546641,66
23	449108,97	2546659,26
24	449107,25	2546664,60
25	449105,72	2546669,01
26	449099,40	2546687,30
27	449091,93	2546707,36
28	449090,92	2546710,05
29	449087,33	2546719,74
30	449082,48	2546731,31
31	449076,02	2546746,84
32	449075,57	2546747,95
33	449063,31	2546778,38
34	449041,72	2546832,48
35	449036,16	2546846,46
36	449018,39	2546889,15
37	449011,85	2546904,88
38	449001,50	2546931,73
39	449003,66	2546932,59
40	449067,73	2546808,01
41	449095,69	2546758,00
42	449102,59	2546739,90
43	449108,01	2546723,23
44	449115,27	2546691,29
45	449129,48	2546612,50
72:16:0000000:472:3У9		
1	449636,15	2546522,33
2	449677,64	2546530,36
3	449658,54	2546526,03
4	449652,18	2546524,52
5	449639,45	2546521,52
6	449630,75	2546519,47
7	449621,14	2546517,22
8	449612,10	2546515,07
9	449603,16	2546512,98

ПОЯСНИТЕЛЬНАЯ ЗАПИСКА	ООО «ВолгаМостПроект»	Лист
		68
11-23-72-ПМТ/ОЧ-ПЗ	Изм.	

Номер точки	Координаты	
	X	Y
10	449587,88	2546509,40
11	449584,53	2546508,62
12	449576,38	2546506,79
13	449567,99	2546504,90
14	449563,06	2546503,82
15	449540,85	2546498,79
16	449529,92	2546496,30
17	449525,92	2546495,41
18	449509,58	2546491,65
19	449520,79	2546495,23
72:16:0000000:472:3Y10		
1	450405.00	2546577.84
2	450398.19	2546577.73
3	450386.34	2546577.55
4	450384.39	2546577.52
5	450376.88	2546577.45
6	450371.30	2546577.33
7	450369.87	2546577.31
8	450361.20	2546577.23
9	450352.28	2546577.16
10	450339.26	2546576.84
11	450325.30	2546576.44
12	450312.69	2546576.25
13	450306.98	2546576.15
14	450301.94	2546576.12
15	450290.12	2546575.76
16	450280.90	2546575.67
17	450254.49	2546575.47
18	450233.14	2546575.30
19	450148.64	2546574.60
20	450074.77	2546573.55
21	450091.22	2546578.02
22	450180.72	2546578.48
23	450182.42	2546583.71
24	450187.49	2546587.21
25	450192.34	2546580.52
26	450215.90	2546582.87
27	450279.66	2546599.10
28	450327.21	2546599.18
29	450355.14	2546595.14
30	450372.48	2546587.11
31	450411.05	2546588.20
32	450406.60	2546579.09
72:16:1707001:63:3Y1		
1	450559.13	2546579.85
2	450543.61	2546579.72

Номер точки	Координаты	
	X	Y
3	450532.59	2546579.71
4	450523.51	2546579.64
5	450517.20	2546579.54
6	450519.11	2546591.25
7	450598.14	2546590.92
8	450653.32	2546586.99
9	450834.19	2546567.80
10	450843.99	2546566.69
11	450836.24	2546567.30
12	450807.13	2546568.65
13	450778.61	2546569.88
14	450749.73	2546571.06
15	450721.14	2546572.18
16	450693.55	2546573.06
17	450667.42	2546574.04
18	450642.43	2546574.96
19	450619.09	2546575.27
20	450600.04	2546575.62
21	450600.07	2546579.41
22	450578.10	2546579.79
72:16:1707001:63:3Y2		
1	451100.52	2546527.08
2	451118.02	2546522.18
3	451233.06	2546490.27
4	451216.08	2546494.36
5	451189.89	2546500.48
6	451163.89	2546506.30
7	451115.48	2546517.31
8	451092.76	2546522.31
9	451071.43	2546526.88
10	451051.69	2546531.13
11	451033.59	2546535.02
12	451016.51	2546538.63
13	450984.85	2546545.31
14	450953.81	2546551.60
15	450934.98	2546555.59
16	451016.35	2546543.24
72:16:1708003:3Y1		
1	447900.92	2546009.48
2	447898.91	2546009.02
3	447899.52	2546006.35
4	447928.39	2546012.81
5	447928.13	2546014.82
6	447901.08	2546008.76
72:16:1708003:3Y2		
1	447928.13	2546014.82

ПОЯСНИТЕЛЬНАЯ ЗАПИСКА	ООО «ВолгаМостПроект»	Лист
		69
11-23-72-ПМТ/ОЧ-ПЗ	Изм.	

Номер точки	Координаты	
	X	Y
2	447928.01	2546015.75
3	447925.15	2546015.08
4	447914.94	2546012.72
5	447900.92	2546009.48
6	447901.08	2546008.76
72:16:0000000:472:3Y11		
1	447864.20	2546154.96
2	447896.17	2546162.36
3	447885.10	2546193.61
4	447863.97	2546231.82
5	447861.74	2546235.46
72:16:1707004:3Y5		
1	448332.83	2546265.58
2	448333.62	2546339.87
3	448362.55	2546356.26
4	448399.34	2546360.97
5	448405.84	2546282.20
6	448397.15	2546280.88
7	448372.21	2546274.90
8	448357.37	2546271.31
9	448340.80	2546267.47
72:16:0000000:472:3Y12		
1	448471.59	2546292.18
2	448471.12	2546293.04
3	448449.56	2546367.41
4	448399.34	2546360.97
5	448405.84	2546282.20
72:16:0000000:472:3Y13		
1	450409.27	2546577.91
2	450415.06	2546588.31
3	450519.03	2546591.25
4	450519.11	2546591.25
5	450518.71	2546588.85
6	450518.60	2546588.12
7	450518.58	2546588.04
8	450517.16	2546579.60
9	450453.72	2546578.64
72:16:0000000:3Y5(1)		
1	448614,61	2546195,96
2	448614,62	2546195,97
3	448614,61	2546195,98
4	448614,61	2546196,00
5	448614,60	2546196,00
6	448614,57	2546196,02
7	448614,57	2546196,03
8	448614,56	2546196,03

Номер точки	Координаты	
	X	Y
9	448614,55	2546196,03
10	448614,53	2546196,03
11	448614,52	2546196,06
12	448614,51	2546196,06
13	448614,49	2546196,06
14	448614,48	2546196,06
15	448614,47	2546196,06
16	448614,45	2546196,06
17	448614,43	2546196,06
18	448614,41	2546196,06
19	448614,41	2546196,04
20	448614,39	2546196,04
21	448614,38	2546196,02
22	448614,36	2546196,02
23	448614,36	2546196,00
24	448614,35	2546195,98
25	448614,33	2546195,97
26	448614,33	2546195,95
27	448614,33	2546195,94
28	448614,31	2546195,92
29	448614,31	2546195,90
30	448614,33	2546195,90
31	448614,33	2546195,87
32	448615,82	2546190,91
33	448615,82	2546190,88
34	448615,84	2546190,88
35	448615,84	2546190,86
36	448615,86	2546190,85
37	448615,86	2546190,83
38	448615,88	2546190,83
39	448615,90	2546190,83
40	448615,91	2546190,81
41	448615,92	2546190,81
42	448615,94	2546190,81
43	448615,95	2546190,78
44	448615,98	2546190,81
45	448615,99	2546190,81
46	448616,00	2546190,81
47	448616,02	2546190,83
48	448616,03	2546190,83
49	448616,04	2546190,83
50	448616,06	2546190,83
51	448616,07	2546190,85
52	448616,08	2546190,85
53	448616,08	2546190,87
54	448616,10	2546190,87

ПОЯСНИТЕЛЬНАЯ ЗАПИСКА	ООО «ВолгаМостПроект»	Лист
		70
11-23-72-ПМТ/ОЧ-ПЗ	Изм.	

Номер точки	Координаты	
	X	Y
55	448616,10	2546190,88
56	448616,10	2546190,90
57	448616,10	2546190,93
58	448616,12	2546190,94
59	448616,12	2546190,96
60	448616,10	2546190,96
61	448616,10	2546190,97
62	448616,09	2546191,00
72:16:000000:3Y5(2)		
63	448677,08	2546210,35
64	448677,15	2546210,29
65	448677,23	2546210,27
66	448677,31	2546210,30
67	448677,35	2546210,35
68	448677,38	2546210,43
69	448677,35	2546210,51
70	448677,30	2546210,56
71	448677,22	2546210,59
72	448677,15	2546210,55
73	448677,09	2546210,50
74	448677,07	2546210,42
72:16:000000:3Y5(3)		
75	448725,61	2546226,19
76	448725,67	2546226,14
77	448725,76	2546226,12
78	448725,83	2546226,15
79	448725,87	2546226,19
80	448725,90	2546226,27
81	448725,87	2546226,37
82	448725,82	2546226,42
83	448725,74	2546226,44
84	448725,66	2546226,40
85	448725,61	2546226,35
86	448725,59	2546226,27
72:16:000000:3Y5(4)		
87	448784,54	2546245,10
88	448784,58	2546245,01
89	448784,63	2546244,96
90	448784,71	2546244,95
91	448784,79	2546244,97
92	448784,84	2546245,03
93	448784,86	2546245,11
94	448784,83	2546245,18
95	448784,79	2546245,23
96	448784,71	2546245,25
97	448784,63	2546245,23

Номер точки	Координаты	
	X	Y
98	448784,57	2546245,17
72:16:000000:3Y5(5)		
99	448852,93	2546266,62
100	448852,99	2546266,57
101	448853,07	2546266,55
102	448853,15	2546266,58
103	448853,19	2546266,63
104	448853,22	2546266,72
105	448853,19	2546266,78
106	448853,14	2546266,83
107	448853,06	2546266,87
108	448852,99	2546266,83
109	448852,93	2546266,77
110	448852,91	2546266,70
72:16:000000:3Y5(6)		
111	448917,28	2546283,62
112	448917,31	2546283,55
113	448917,36	2546283,50
114	448917,44	2546283,48
115	448917,52	2546283,52
116	448917,57	2546283,54
117	448917,60	2546283,63
118	448917,56	2546283,72
119	448917,52	2546283,78
120	448917,44	2546283,79
121	448917,36	2546283,77
122	448917,30	2546283,71
72:16:000000:3Y5(7)		
123	448981,81	2546298,92
124	448981,87	2546298,87
125	448981,96	2546298,83
126	448982,03	2546298,87
127	448982,07	2546298,92
128	448982,11	2546299,00
129	448982,07	2546299,08
130	448982,03	2546299,13
131	448981,95	2546299,16
132	448981,87	2546299,12
133	448981,82	2546299,07
134	448981,79	2546299,00
72:16:000000:3Y5(8)		
135	449033,75	2546309,86
136	449033,77	2546309,79
137	449033,83	2546309,75
138	449033,90	2546309,73
139	449033,98	2546309,75

ПОЯСНИТЕЛЬНАЯ ЗАПИСКА	ООО «ВолгаМостПроект»	Лист
		71
11-23-72-ПМТ/ОЧ-ПЗ	Изм.	

Номер точки	Координаты	
	X	Y
140	449034,03	2546309,79
141	449034,06	2546309,87
142	449034,03	2546309,94
143	449033,98	2546310,00
144	449033,90	2546310,02
145	449033,83	2546310,00
146	449033,77	2546309,94
72:16:000000:3Y5(9)		
147	449769,93	2546532,81
148	449770,01	2546532,78
149	449770,07	2546532,73
150	449770,09	2546532,66
151	449770,07	2546532,58
152	449770,01	2546532,52
153	449769,93	2546532,50
154	449769,85	2546532,52
155	449769,81	2546532,57
156	449769,78	2546532,65
157	449769,81	2546532,73
158	449769,85	2546532,78
72:16:000000:3Y5(10)		
159	449783,07	2546498,31
160	449783,15	2546498,29
161	449783,21	2546498,23
162	449783,24	2546498,15
163	449783,22	2546498,08
164	449783,15	2546498,04
165	449783,07	2546497,99
166	449783,00	2546498,03
167	449782,95	2546498,06
168	449782,93	2546498,15
169	449782,95	2546498,23
170	449783,00	2546498,29
72:16:000000:3Y5(11)		
171	449801,00	2546506,81
172	449801,01	2546506,79
173	449801,02	2546506,81
174	449801,04	2546506,81
175	449801,05	2546506,81
176	449801,06	2546506,81
177	449801,06	2546506,79
178	449801,08	2546506,79
179	449801,08	2546506,77
180	449801,10	2546506,76
181	449801,12	2546506,76
182	449801,12	2546506,75

Номер точки	Координаты	
	X	Y
183	449801,12	2546506,73
184	449801,14	2546506,73
185	449801,13	2546506,72
186	449801,14	2546506,70
187	449801,14	2546506,69
188	449801,14	2546506,67
189	449801,15	2546506,66
190	449801,14	2546506,65
191	449801,14	2546506,63
192	449801,14	2546506,62
193	449801,14	2546506,61
194	449801,14	2546506,60
195	449801,12	2546506,60
196	449801,12	2546506,58
197	449801,12	2546506,57
198	449801,10	2546506,56
199	449801,08	2546506,53
200	449801,06	2546506,53
201	449801,06	2546506,52
202	449801,05	2546506,52
203	449801,04	2546506,52
204	449801,02	2546506,52
205	449801,01	2546506,52
206	449801,00	2546506,49
207	449797,13	2546506,42
208	449797,12	2546506,42
209	449797,11	2546506,42
210	449797,09	2546506,42
211	449797,08	2546506,42
212	449797,07	2546506,42
213	449797,07	2546506,44
214	449797,05	2546506,44
215	449797,04	2546506,45
216	449797,03	2546506,46
217	449797,01	2546506,48
218	449797,00	2546506,50
219	449797,00	2546506,51
220	449796,99	2546506,51
221	449796,99	2546506,52
222	449796,98	2546506,55
223	449796,98	2546506,56
224	449796,96	2546506,56
225	449796,98	2546506,59
226	449796,98	2546506,60
227	449796,98	2546506,61
228	449796,98	2546506,62

ПОЯСНИТЕЛЬНАЯ ЗАПИСКА	ООО «ВолгаМостПроект»	Лист
		72
11-23-72-ПМТ/ОЧ-ПЗ	Изм.	

Номер точки	Координаты	
	X	Y
229	449796,98	2546506,64
230	449796,99	2546506,64
231	449796,99	2546506,65
232	449797,00	2546506,67
233	449797,02	2546506,67
234	449797,03	2546506,69
235	449797,04	2546506,70
236	449797,06	2546506,69
237	449797,06	2546506,71
238	449797,07	2546506,71
239	449797,08	2546506,71
240	449797,10	2546506,71
241	449797,11	2546506,71
242	449797,12	2546506,73
72:16:000000:3Y5(12)		
243	449643,07	2546464,50
244	449643,15	2546464,46
245	449643,22	2546464,42
246	449643,23	2546464,35
247	449643,21	2546464,26
248	449643,16	2546464,21
249	449643,08	2546464,18
250	449643,00	2546464,21
251	449642,95	2546464,25
252	449642,91	2546464,33
253	449642,96	2546464,42
254	449642,99	2546464,46
72:16:000000:3Y5(13)		
255	449712,39	2546481,32
256	449712,47	2546481,29
257	449712,51	2546481,25
258	449712,55	2546481,17
259	449712,52	2546481,09
260	449712,48	2546481,04
261	449712,40	2546481,02
262	449712,32	2546481,04
263	449712,26	2546481,07
264	449712,24	2546481,16
265	449712,25	2546481,24
266	449712,31	2546481,30
72:16:000000:3Y5(14)		
267	449082,13	2546320,85

Номер точки	Координаты	
	X	Y
268	449082,16	2546320,84
269	449082,24	2546320,85
270	449082,30	2546320,85
271	449082,31	2546321,00
272	449082,31	2546321,05
273	449082,21	2546321,16
274	449082,11	2546321,16
275	449082,07	2546321,12
276	449082,01	2546321,06
277	449082,00	2546320,98
278	449082,02	2546320,91
279	449082,08	2546320,86
280	449082,10	2546320,85
72:16:1708002:3Y2		
1	447292.34	2545893.46
2	447278.50	2545982.65
3	447275.27	2545991.66
4	447269.66	2545994.56
5	447264.14	2545992.91
6	447261.78	2545985.79
7	447279.23	2545885.64
8	447279.23	2545885.64
9	447286.62	2545890.08
72:16:0000000:452:3Y3		
1	447279,23	2545885,64
2	447258,15	2545872,96
3	447274,39	2545882,87
4	447258,72	2545962,52
5	447252,38	2545989,85
6	447257,74	2545998,47
7	447267,26	2546002,19
8	447277,52	2546000,02
9	447282,86	2545992,61
10	447294,87	2545904,32
11	447296,05	2545895,65
12	447292,34	2545893,46
13	447278,50	2545982,65
14	447275,27	2545991,66
15	447269,66	2545994,56
16	447264,14	2545992,91
17	447261,78	2545985,79

ПОЯСНИТЕЛЬНАЯ ЗАПИСКА	ООО «ВолгаМостПроект»	Лист
		73
11-23-72-ПМТ/ОЧ-ПЗ	Изм.	

3 Сведения о границах территории, в отношении которой утвержден проект межевания, содержащие перечень координат характерных точек этих границ в системе координат, используемой для ведения единого государственного реестра недвижимости

Таблица 10. Перечень координат характерных точек границ территории, в отношении которой утвержден проект межевания территории
Система координат – МСК-72 Зона 2

Номер точки	Координаты	
	X	Y
1	448404.18	2545999.78
2	448428.49	2545993.89
3	448524.32	2546023.55
4	448504.25	2546127.81
5	448583.11	2546152.60
6	448788.05	2546224.52
7	448930.52	2546273.59
8	448968.16	2546137.27
9	448979.54	2546115.87
10	448992.29	2546096.32
11	449012.35	2546077.68
12	449031.16	2546062.52
13	449050.94	2546050.72
14	449067.18	2546045.33
15	449100.02	2546037.55
16	449131.55	2546035.81
17	449165.01	2546042.05
18	449211.81	2546053.91
19	449219.63	2546055.37
20	449247.51	2546003.13
21	449266.83	2545969.84
22	449282.70	2545947.06
23	449297.95	2545928.38
24	449320.96	2545940.99
25	449310.19	2545971.98
26	449271.19	2546072.30
27	449196.23	2546291.47
28	449188.71	2546320.53
29	449188.06	2546336.44
30	449191.65	2546347.57
31	449200.19	2546355.97
32	449306.81	2546383.11
33	449400.70	2546412.51
34	449410.79	2546414.67
35	449423.27	2546417.45

Номер точки	Координаты	
	X	Y
36	449452.81	2546424.25
37	449468.52	2546428.00
38	449513.48	2546434.18
39	449724.81	2546482.08
40	449728.89	2546478.12
41	449743.23	2546481.37
42	449744.23	2546484.59
43	449784.81	2546492.21
44	449818.99	2546499.52
45	449827.69	2546492.57
46	449843.09	2546494.80
47	449833.26	2546510.44
48	449884.23	2546515.98
49	449882.86	2546506.24
50	449890.22	2546506.90
51	449893.05	2546510.57
52	449953.56	2546504.50
53	450173.34	2546494.84
54	450213.19	2546513.17
55	450260.03	2546483.14
56	450276.31	2546477.37
57	450306.80	2546475.24
58	450328.34	2546476.42
59	450363.68	2546489.60
60	450370.91	2546506.96
61	450375.57	2546506.99
62	450593.37	2546508.50
63	450660.91	2546507.37
64	450870.39	2546504.17
65	450956.42	2546500.62
66	451110.41	2546473.87
67	451236.85	2546447.80
68	451259.03	2546442.46
69	451275.99	2546438.02
70	451283.49	2546436.20

ПОЯСНИТЕЛЬНАЯ ЗАПИСКА	ООО «ВолгаМостПроект»	Лист
		74
11-23-72-ПМТ/ОЧ-ПЗ	Изм.	

Номер точки	Координаты	
	X	Y
71	451306.35	2546430.67
72	451325.87	2546426.23
73	451327.81	2546435.88
74	451331.30	2546453.60
75	451333.89	2546466.43
76	451315.56	2546470.60
77	451293.16	2546476.04
78	451285.80	2546477.82
79	451268.55	2546481.71
80	451233.06	2546490.27
81	451118.02	2546522.18
82	451100.52	2546527.08
83	451016.35	2546543.24
84	450934.98	2546555.59
85	450913.50	2546559.11
86	450864.72	2546565.07
87	450843.99	2546566.69
88	450834.19	2546567.80
89	450653.32	2546586.99
90	450598.14	2546590.92
91	450519.03	2546591.25
92	450372.48	2546587.11
93	450355.14	2546595.14
94	450327.21	2546599.18
95	450279.66	2546599.10
96	450215.90	2546582.87
97	450192.34	2546580.52
98	450187.49	2546587.21
99	450182.42	2546583.71
100	450180.72	2546578.48
101	450091.22	2546578.02
102	450074.67	2546573.52
103	450023.64	2546572.80
104	449924.88	2546567.19
105	449818.32	2546556.27
106	449797.35	2546552.62
107	449797.03	2546555.12
108	449775.56	2546551.35
109	449755.31	2546547.31
110	449734.77	2546543.02
111	449714.96	2546538.71
112	449696.13	2546534.56
113	449677.64	2546530.33
114	449636.15	2546522.33

Номер точки	Координаты	
	X	Y
115	449520.79	2546495.23
116	449509.24	2546491.54
117	449491.82	2546487.37
118	449473.70	2546483.15
119	449456.49	2546479.10
120	449440.71	2546475.33
121	449411.62	2546468.65
122	449399.48	2546465.94
123	449389.61	2546463.82
124	449381.21	2546462.00
125	449376.12	2546460.85
126	449368.11	2546459.00
127	449362.15	2546457.62
128	449332.75	2546451.82
129	449180.83	2546415.41
130	449180.77	2546415.43
131	449168.28	2546420.65
132	449160.65	2546427.25
133	449154.53	2546439.29
134	449147.69	2546467.29
135	449129.48	2546612.50
136	449115.27	2546691.29
137	449108.01	2546723.23
138	449102.59	2546739.90
139	449095.69	2546758.00
140	449067.73	2546808.01
141	449003.66	2546932.59
142	448981.19	2546923.67
143	449003.06	2546872.67
144	449019.75	2546827.19
145	449031.53	2546778.47
146	449058.35	2546712.23
147	449061.62	2546698.70
148	449060.26	2546689.21
149	449056.22	2546679.09
150	449050.89	2546672.56
151	449035.07	2546665.87
152	449004.94	2546653.82
153	448982.39	2546641.65
154	448957.07	2546629.45
155	448934.52	2546610.75
156	448917.57	2546585.39
157	448901.78	2546558.97
158	448892.45	2546529.37

ПОЯСНИТЕЛЬНАЯ ЗАПИСКА	ООО «ВолгаМостПроект»	Лист
		75
11-23-72-ПМТ/ОЧ-ПЗ	Изм.	

Номер точки	Координаты	
	X	Y
159	448889.08	2546502.37
160	448889.09	2546475.44
161	448905.21	2546359.62
162	448905.36	2546358.95
163	448893.62	2546356.24
164	448471.59	2546292.18
165	448471.12	2546293.04
166	448449.56	2546367.41
167	448362.55	2546356.26
168	448333.62	2546339.87
169	448332.83	2546265.58
170	448321.61	2546262.91
171	448300.56	2546257.79
172	448278.00	2546252.42
173	448253.88	2546246.79
174	448229.28	2546241.06
175	448204.56	2546235.15
176	448180.73	2546229.40
177	448170.08	2546226.88
178	448157.73	2546223.97
179	448135.14	2546218.71
180	448112.93	2546213.56
181	448091.19	2546208.50
182	448069.45	2546203.21
183	448048.95	2546198.33
184	448028.73	2546193.55
185	448008.96	2546188.80
186	447990.07	2546184.37
187	447971.65	2546180.06
188	447953.86	2546175.81
189	447936.72	2546171.79
190	447919.81	2546167.90
191	447903.98	2546164.21
192	447896.17	2546162.36
193	447885.10	2546193.61
194	447863.97	2546231.82
195	447837.46	2546274.99
196	447808.59	2546316.93
197	447773.71	2546354.88
198	447744.03	2546379.07
199	447719.86	2546392.57
200	447701.78	2546399.63
201	447666.72	2546408.08
202	447645.56	2546405.39

Номер точки	Координаты	
	X	Y
203	447628.62	2546396.06
204	447617.09	2546386.31
205	447614.72	2546375.19
206	447616.60	2546363.74
207	447623.32	2546358.23
208	447636.66	2546359.01
209	447649.60	2546366.21
210	447661.01	2546375.02
211	447680.47	2546373.76
212	447733.68	2546349.48
213	447780.80	2546300.86
214	447806.09	2546264.45
215	447835.41	2546210.57
216	447860.16	2546154.42
217	447847.45	2546151.06
218	447727.34	2546091.48
219	447704.52	2546085.79
220	447680.70	2546079.60
221	447656.44	2546072.75
222	447632.35	2546065.33
223	447607.71	2546056.96
224	447585.32	2546048.31
225	447564.24	2546039.90
226	447543.43	2546030.87
227	447524.31	2546022.17
228	447506.77	2546014.34
229	447489.44	2546006.54
230	447471.56	2545998.17
231	447455.83	2545990.70
232	447440.80	2545983.39
233	447431.36	2545977.85
234	447388.69	2545957.35
235	447294.87	2545904.32
236	447282.86	2545992.61
237	447277.52	2546000.02
238	447267.26	2546002.19
239	447257.74	2545998.47
240	447252.38	2545989.85
241	447258.72	2545962.52
242	447274.39	2545882.87
243	447258.15	2545872.96
244	447234.13	2545858.19
245	447237.83	2545852.25
246	447204.97	2545831.67

ПОЯСНИТЕЛЬНАЯ ЗАПИСКА	ООО «ВолгаМостПроект»	Лист
		76
11-23-72-ПМТ/ОЧ-ПЗ	Изм.	

Номер точки	Координаты	
	X	Y
247	447176.80	2545813.52
248	447148.95	2545795.32
249	447122.29	2545777.23
250	447096.61	2545759.46
251	447071.95	2545742.24
252	447048.30	2545725.06
253	447025.53	2545708.19
254	447004.22	2545692.24
255	446983.92	2545676.69
256	446964.77	2545661.31
257	446946.67	2545645.80
258	446929.55	2545630.25
259	446913.23	2545614.89
260	446897.64	2545600.00
261	446883.30	2545585.87
262	446869.00	2545571.58
263	446856.54	2545558.73
264	446845.99	2545547.91
265	446837.37	2545538.95
266	446829.50	2545530.64
267	446818.77	2545519.08
268	446815.15	2545514.92
269	446809.81	2545508.79
270	446802.80	2545500.71
271	446800.00	2545497.42
272	446799.99	2545497.39
273	446793.59	2545489.83
274	446781.97	2545475.82
275	446768.82	2545459.52
276	446755.01	2545441.81
277	446740.34	2545423.20
278	446727.26	2545405.02
279	446715.56	2545388.54
280	446704.28	2545373.18
281	446693.60	2545358.60
282	446684.42	2545345.60
283	446676.87	2545334.81
284	446670.99	2545326.52
285	446666.02	2545319.62
286	446653.45	2545301.85
287	446646.46	2545292.10
288	446643.36	2545287.77
289	446692.13	2545253.66
290	446694.88	2545257.49

Номер точки	Координаты	
	X	Y
291	446701.97	2545267.42
292	446714.40	2545284.97
293	446719.45	2545292.02
294	446725.56	2545300.62
295	446733.07	2545311.33
296	446741.91	2545323.87
297	446752.23	2545337.96
298	446763.81	2545353.69
299	446841.92	2545444.51
300	446956.31	2545563.30
301	447139.52	2545718.63
302	447154.96	2545729.31
303	447181.12	2545747.06
304	447208.29	2545764.81
305	447235.96	2545782.63
306	447268.48	2545803.01
307	447272.17	2545797.06
308	447295.42	2545811.36
309	447323.33	2545828.13
310	447428.14	2545876.46
311	447473.71	2545898.35
312	447800.25	2545989.70
313	447857.37	2546000.15
314	447886.18	2545990.41
315	447893.73	2545990.57
316	447902.65	2545899.92
317	447908.39	2545889.45
318	447921.63	2545885.80
319	447935.37	2545891.38
320	447942.86	2545902.42
321	447928.01	2546015.75
322	447938.29	2546018.18
323	447953.54	2546021.75
324	447967.39	2546024.94
325	447983.52	2545996.46
326	448062.32	2546015.50
327	448058.46	2546028.78
328	448054.55	2546045.48
329	448058.41	2546046.41
330	448083.71	2546052.38
331	448104.77	2546057.42
332	448125.54	2546062.48
333	448146.90	2546067.45
334	448169.08	2546072.60

ПОЯСНИТЕЛЬНАЯ ЗАПИСКА	ООО «ВолгаМостПроект»	Лист
		77
11-23-72-ПМТ/ОЧ-ПЗ	Изм.	

Номер точки	Координаты	
	X	Y
335	448192.05	2546077.94
336	448201.44	2546080.15
337	448215.72	2546083.54
338	448239.53	2546089.27
339	448263.55	2546095.02
340	448287.94	2546100.71
341	448312.58	2546106.44
342	448332.21	2546111.13
343	448345.24	2546114.30
344	448356.27	2546068.36
345	448365.34	2546049.48
346	448325.74	2546039.55
347	448319.56	2546061.08
348	448300.34	2546055.57
349	448319.91	2545987.32
350	448339.14	2545992.83
351	448332.70	2546015.27
352	448374.26	2546025.32
353	448412.27	2545952.91
354	448413.07	2545951.10
355	448419.49	2545933.12
356	448429.48	2545909.20
357	448432.41	2545899.59
358	448444.07	2545871.62
359	448448.85	2545862.78
360	448452.19	2545854.76
361	448480.23	2545801.45
362	448497.93	2545766.39
363	448503.31	2545751.39
364	448510.49	2545717.24
365	448516.12	2545700.98
366	448520.92	2545692.28
367	448526.16	2545683.70
368	448566.39	2545610.46
369	448574.00	2545597.83
370	448576.13	2545587.50
371	448575.89	2545580.13
372	448575.91	2545578.15
373	448576.01	2545577.06
374	448576.21	2545575.54
375	448576.60	2545573.66
376	448577.02	2545572.15
377	448577.47	2545570.83
378	448578.60	2545568.28

Номер точки	Координаты	
	X	Y
379	448591.05	2545540.71
380	448591.67	2545539.24
381	448592.28	2545538.04
382	448593.09	2545536.66
383	448593.97	2545535.38
384	448595.12	2545533.93
385	448596.52	2545532.45
386	448598.18	2545531.03
387	448603.99	2545526.41
388	448609.12	2545523.44
389	448614.81	2545517.20
390	448620.48	2545504.93
391	448631.42	2545484.09
392	448643.47	2545462.74
393	448658.85	2545438.60
394	448681.51	2545410.85
395	448701.12	2545386.85
396	448727.49	2545356.32
397	448727.90	2545355.82
398	448780.34	2545289.07
399	448794.17	2545271.89
400	448808.18	2545257.39
401	448821.03	2545242.97
402	448849.14	2545209.48
403	448872.11	2545185.57
404	448900.77	2545153.20
405	448929.52	2545124.41
406	448993.01	2545055.63
407	449016.39	2545029.75
408	449052.25	2544991.03
409	449101.23	2544937.63
410	449178.16	2544859.88
411	449220.34	2544816.73
412	449240.49	2544799.73
413	449267.79	2544779.34
414	449295.02	2544760.72
415	449308.57	2544748.96
416	449311.72	2544745.01
417	449320.19	2544729.24
418	449325.35	2544722.55
419	449347.83	2544701.54
420	449352.18	2544696.19
421	449373.09	2544674.31
422	449396.04	2544654.60

ПОЯСНИТЕЛЬНАЯ ЗАПИСКА	ООО «ВолгаМостПроект»	Лист
		78
11-23-72-ПМТ/ОЧ-ПЗ	Изм.	

Номер точки	Координаты	
	X	Y
423	449400.70	2544650.44
424	449404.46	2544647.65
425	449432.06	2544630.79
426	449433.59	2544629.71
427	449515.80	2544562.99
428	449517.55	2544561.29
429	449522.07	2544556.08
430	449524.67	2544551.63
431	449526.78	2544545.75
432	449532.64	2544536.36
433	449559.68	2544508.63
434	449562.15	2544506.40
435	449586.50	2544487.12
436	449605.88	2544470.91
437	449606.96	2544469.90
438	449621.45	2544454.92
439	449625.42	2544451.56
440	449636.23	2544444.13
441	449637.43	2544443.21
442	449647.30	2544434.73
443	449672.57	2544415.71
444	449699.51	2544390.13
445	449714.49	2544374.92
446	449749.67	2544343.54
447	449782.59	2544316.12
448	449790.27	2544325.34
449	449765.10	2544346.31
450	449761.77	2544349.08
451	449755.95	2544355.40
452	449733.32	2544375.55
453	449725.19	2544381.45
454	449722.77	2544383.61
455	449712.25	2544394.30
456	449704.89	2544400.37
457	449700.32	2544404.11
458	449686.23	2544417.75
459	449680.34	2544424.88
460	449654.82	2544444.08
461	449645.14	2544452.41
462	449632.37	2544461.35
463	449629.53	2544463.83
464	449615.54	2544478.30
465	449613.64	2544480.07
466	449601.96	2544487.69

Номер точки	Координаты	
	X	Y
467	449601.16	2544488.21
468	449584.70	2544501.43
469	449567.26	2544516.86
470	449548.93	2544537.98
471	449540.47	2544545.62
472	449538.85	2544548.05
473	449535.34	2544557.27
474	449533.99	2544559.95
475	449528.14	2544566.16
476	449523.47	2544571.97
477	449516.68	2544577.73
478	449439.67	2544640.15
479	449410.04	2544658.34
480	449404.36	2544664.15
481	449397.16	2544669.05
482	449395.45	2544670.23
483	449380.19	2544685.35
484	449371.44	2544693.38
485	449370.12	2544694.89
486	449359.86	2544705.90
487	449356.62	2544709.75
488	449333.61	2544731.25
489	449332.32	2544732.62
490	449330.72	2544734.69
491	449329.30	2544737.27
492	449326.19	2544742.94
493	449324.84	2544745.42
494	449321.63	2544751.86
495	449319.28	2544755.13
496	449317.62	2544756.93
497	449302.37	2544770.23
498	449287.31	2544780.16
499	449262.46	2544797.73
500	449241.36	2544816.47
501	449230.88	2544822.64
502	449225.41	2544827.90
503	449217.31	2544836.08
504	449215.80	2544837.57
505	449203.43	2544850.43
506	449189.18	2544864.74
507	449174.83	2544879.18
508	449160.48	2544892.92
509	449158.01	2544895.54
510	449157.18	2544896.41

ПОЯСНИТЕЛЬНАЯ ЗАПИСКА	ООО «ВолгаМостПроект»	Лист
		79
11-23-72-ПМТ/ОЧ-ПЗ	Изм.	

Номер точки	Координаты	
	X	Y
511	449152.41	2544901.48
512	449147.85	2544906.31
513	449139.64	2544915.02
514	449132.65	2544922.00
515	449109.92	2544945.91
516	449082.68	2544975.61
517	449077.31	2544980.64
518	449063.89	2544996.42
519	449059.95	2544999.79
520	449051.73	2545009.17
521	449037.81	2545024.72
522	449021.93	2545040.08
523	449021.10	2545041.00
524	449010.19	2545052.92
525	448992.97	2545073.37
526	448979.02	2545089.42
527	448965.10	2545103.31
528	448938.18	2545132.72
529	448909.55	2545161.98
530	448904.66	2545167.02
531	448898.78	2545173.55
532	448896.78	2545176.23
533	448879.37	2545194.67
534	448869.49	2545204.87
535	448860.94	2545214.74
536	448850.15	2545226.95
537	448830.11	2545250.82
538	448816.00	2545266.21
539	448801.87	2545281.58
540	448788.97	2545296.76
541	448777.01	2545314.69
542	448773.50	2545319.22
543	448771.64	2545321.62
544	448765.40	2545329.68
545	448753.70	2545344.54
546	448747.19	2545352.45

Номер точки	Координаты	
	X	Y
547	448741.58	2545359.19
548	448734.85	2545365.25
549	448725.94	2545375.54
550	448720.86	2545381.48
551	448709.22	2545395.05
552	448694.29	2545415.48
553	448683.10	2545427.40
554	448671.70	2545440.54
555	448668.59	2545445.65
556	448653.76	2545468.92
557	448641.96	2545489.83
558	448631.25	2545510.24
559	448625.66	2545522.32
560	448622.75	2545527.65
561	448614.70	2545534.64
562	448607.04	2545539.33
563	448603.73	2545546.70
564	448591.36	2545574.04
565	448587.89	2545581.60
566	448588.36	2545589.62
567	448586.89	2545598.72
568	448584.27	2545604.01
569	448546.00	2545672.49
570	448530.12	2545697.04
571	448527.31	2545703.89
572	448524.49	2545710.73
573	448519.27	2545734.60
574	448514.89	2545754.67
575	448508.97	2545771.15
576	448463.07	2545859.87
577	448459.92	2545867.40
578	448456.99	2545877.02
579	448445.33	2545904.98
580	448440.57	2545913.79
581	448421.32	2545963.22
582	448411.22	2545982.61

ПОЯСНИТЕЛЬНАЯ ЗАПИСКА	ООО «ВолгаМостПроект»	Лист
		80
11-23-72-ПМТ/ОЧ-ПЗ	Изм.	

4 Вид разрешенного использования образуемых земельных участков, предназначенных для размещения линейных объектов и объектов капитального строительства, проектируемых в составе линейного объекта, а также существующих земельных участков, занятых линейными объектами и объектами капитального строительства, входящими в состав линейных объектов, в соответствии с проектом планировки территории

Таблица 11. Вид разрешенного использования образуемых земельных участков

№ п.п.	Условный номер образуемого земельного участка	Вид разрешенного использования образуемого земельного участка
1	72:16:0000000:451:3У1	Земельные участки (территории) общего пользования
2	72:16:0000000:451:3У2	Земельные участки (территории) общего пользования
3	72:16:0000000:451:3У3	Земельные участки (территории) общего пользования
4	72:16:0000000:2659:3У1	Земельные участки (территории) общего пользования
5	72:16:0000000:452:3У1	Автомобильный транспорт
6	72:16:0000000:452:3У2	Автомобильный транспорт
7	72:16:0000000:187:3У1	Автомобильный транспорт
8	72:16:1708001:1:3У1	Автомобильный транспорт
9	72:16:000000:3У1	Земельные участки (территории) общего пользования
10	72:16:000000:3У4	Автомобильный транспорт
11	72:16:0000000:472:3У1	Автомобильный транспорт
12	72:16:0000000:472:3У2	Автомобильный транспорт
13	72:16:0000000:472:3У3	Автомобильный транспорт
14	72:16:0000000:472:3У4	Автомобильный транспорт
15	72:16:0000000:472:3У5	Автомобильный транспорт
16	72:16:0000000:472:3У6	Автомобильный транспорт
17	72:16:0000000:472:3У7	Автомобильный транспорт
18	72:16:0000000:472:3У8	Автомобильный транспорт
19	72:16:0000000:472:3У9	Автомобильный транспорт
20	72:16:0000000:472:3У10	Автомобильный транспорт
21	72:16:1707001:63:3У1	Автомобильный транспорт
22	72:16:1707001:63:3У2	Автомобильный транспорт
23	72:16:1708003:3У1	Автомобильный транспорт
24	72:16:1708003:3У2	Автомобильный транспорт
25	72:16:0000000:472:3У11	Автомобильный транспорт
26	72:16:1707004:3У5	Автомобильный транспорт
27	72:16:0000000:472:3У12	Автомобильный транспорт
28	72:16:0000000:472:3У13	Автомобильный транспорт
29	72:16:000000:3У5(1)	Автомобильный транспорт
	72:16:000000:3У5(2)	
	72:16:000000:3У5(3)	
	72:16:000000:3У5(4)	
	72:16:000000:3У5(5)	
	72:16:000000:3У5(6)	
	72:16:000000:3У5(7)	
	72:16:000000:3У5(8)	
	72:16:000000:3У5(9)	
	72:16:000000:3У5(10)	
	72:16:000000:3У5(11)	
	72:16:000000:3У5(12)	
	72:16:000000:3У5(13)	
	72:16:000000:3У5(14)	
30	72:16:1708002:3У2	Автомобильный транспорт
31	72:16:1707005:155(1)	Автомобильный транспорт
32	72:16:1707005:155(2)	Автомобильный транспорт
33	72:16:1707005:154	Автомобильный транспорт
34	72:16:0000000:452:3У3	Автомобильный транспорт

ПОЯСНИТЕЛЬНАЯ ЗАПИСКА	ООО «ВолгаМостПроект»	Лист
		81
11-23-72-ПМТ/ОЧ-ПЗ	Изм.	